

ФЕДЕРАЛЬНОЕ АГЕНТСТВО ВОЗДУШНОГО ТРАНСПОРТА  
ФЕДЕРАЛЬНОЕ ГОСУДАРСТВЕННОЕ УНИТАРНОЕ ПРЕДПРИЯТИЕ  
«ГОСУДАРСТВЕННЫЙ ПРОЕКТНО-ИЗЫСКАТЕЛЬСКИЙ  
И НАУЧНО-ИССЛЕДОВАТЕЛЬСКИЙ ИНСТИТУТ  
ГРАЖДАНСКОЙ АВИАЦИИ «АЭРОПРОЕКТ»



*ДОКУМЕНТАЦИЯ ПО ПЛАНИРОВКЕ ТЕРРИТОРИИ  
ДЛЯ РАЗМЕЩЕНИЯ ОБЪЕКТА «РЕКОНСТРУКЦИЯ  
АЭРОПОРТОВОГО КОМПЛЕКСА "БОГАШЕВО" (Г. ТОМСК)»*

***ПРОЕКТ МЕЖЕВАНИЯ ТЕРРИТОРИИ***

**Том 3**

ЗАКАЗЧИК: ООО «Аэропорт Томск»

2017

Инд. № подлин.	Подпись и дата	Взам. инв. №

ФЕДЕРАЛЬНОЕ АГЕНТСТВО ВОЗДУШНОГО ТРАНСПОРТА  
ФЕДЕРАЛЬНОЕ ГОСУДАРСТВЕННОЕ УНИТАРНОЕ ПРЕДПРИЯТИЕ  
«ГОСУДАРСТВЕННЫЙ ПРОЕКТНО-ИЗЫСКАТЕЛЬСКИЙ  
И НАУЧНО-ИССЛЕДОВАТЕЛЬСКИЙ ИНСТИТУТ  
ГРАЖДАНСКОЙ АВИАЦИИ «АЭРОПРОЕКТ»



ДОКУМЕНТАЦИЯ ПО ПЛАНИРОВКЕ ТЕРРИТОРИИ  
ДЛЯ РАЗМЕЩЕНИЯ ОБЪЕКТА «РЕКОНСТРУКЦИЯ  
АЭРОПОРТОВОГО КОМПЛЕКСА "БОГАШЕВО" (Г. ТОМСК)»

**ПРОЕКТ МЕЖЕВАНИЯ ТЕРРИТОРИИ**

Том 3

Главный инженер института

А.В. Мартынов

Главный инженер проекта

А.А. Панин

Начальник отдела №8

Н.А. Ромашкова

2017

Инв. № подлин.	Взам. инв. №
Подпись и дата	

## СОДЕРЖАНИЕ

№ п/п	Наименование	Стр.
1	Титульный лист	1
2	Содержание	2
3	Пояснительная записка	3
4	Чертеж межевания территории, М 1:5000	6
5	Приложения	7

## 1. Общие положения

Проект межевания территории (далее - проект) разработан на территории Томского района Томской области для размещения объекта «Реконструкция аэропортового комплекса «Богашево» (г. Томск)» подготовлен Федеральным государственным унитарным предприятием «Государственный проектно-изыскательский и научно-исследовательский институт гражданской авиации «Аэропроект» (далее – ФГУП ГПИ и НИИ ГА «Аэропроект») в соответствии с заданием на проектирование (приложение № 1 к государственному контракту от 13 октября 2016г. № 1210/16–У), заключенным между ФГУП ГПИ и НИИ ГА «Аэропроект» и Федеральным агентством воздушного транспорта (РОСАВИАЦИЯ) в лице ООО «Аэропорт Томск», и заданием на разработку документации по планировке территории для размещения объекта «Реконструкция аэропортового комплекса "Богашево" (г. Томск)», утвержденного Заместителем руководителя Федерального агентства воздушного транспорта К.А. Маховым 16.02.2017 г.

Проект разработан в соответствии с:

- Градостроительным кодексом Российской Федерации;
- Распоряжением Правительства Российской Федерации от 22.11.2008 № 1734-р «О Транспортной стратегии Российской Федерации»;
- Распоряжением Правительства Российской Федерации от 19.03.2013 № 384-р (ред. от 25.05.2016) «Об утверждении схемы территориального планирования Российской Федерации в области федерального транспорта (железнодорожного, воздушного, морского, внутреннего водного транспорта) и автомобильных дорог федерального значения»;
- Постановлением Правительства Российской Федерации от 05.12.2001 № 848 (ред. от 29.07.2016) «О Федеральной целевой программе "Развитие транспортной системы России (2010 - 2020 годы)»;
- Приказом Федерального агентства воздушного транспорта (РОСАВИАЦИЯ) от 16.02.2017 № 129-П «О подготовке документации по планировке территории для размещения объекта «Реконструкция аэропортового комплекса "Богашево" (г. Томск)».

В проекте планировки территории учтены положения:

- Федерального закона от 30.12.2009 N 384-ФЗ (ред. от 02.07.2013) «Технический регламент о безопасности зданий и сооружений»;
- Федеральной целевой программы «Развитие транспортной системы России (2010 – 2020 годы)», утвержденной Постановлением Правительства РФ от 05.12.2001 N 848 (ред. от 29.07.2016);
- Постановления Администрации Томской области от 8 июля 2011 года № 204а «Об утверждении схемы территориального планирования Томской области»;
- Генерального плана муниципального образования «Мирненское сельское поселение» Томского района Томской области, утвержденного решением Совета МО «Мирненское сельское поселение» 3-го созыва от 23.12.2013 № 34;
- Правил землепользования и застройки муниципального образования Мирненского сельского поселения Томского района Томской области, утвержденными решением совета депутатов от 23.12.2013 г. № 34.

## **2. Цели разработки проекта**

Целью проекта является реализация на территории Томского района Томской области проекта «Реконструкция аэропортового комплекса «Богашево» (г. Томск)». Определение наиболее рационального местоположения объекта федерального значения «Реконструкция аэропортового комплекса «Богашево» (г. Томск)».

Определение границ зон планируемого размещения объекта федерального значения «Реконструкция аэропортового комплекса «Богашево» (г. Томск)».

Определение местоположения границ образуемых и изменяемых земельных участков, необходимых для размещения объекта «Реконструкция аэропортового комплекса «Богашево» (г. Томск)».

### **3. Основные задачи проекта**

Основной задачей проекта с учетом требований к составу, содержанию и порядку подготовки документации по планировке территории, установленных Градостроительным кодексом Российской Федерации, является установление местоположения границ образуемых и изменяемых земельных участков, необходимых для размещения проектных решений объекта «Реконструкция аэропортового комплекса «Богашево» (г. Томск)».

### **4. Межевание территории для размещения объекта «Реконструкция аэропортового комплекса «Богашево» (г. Томск)»**

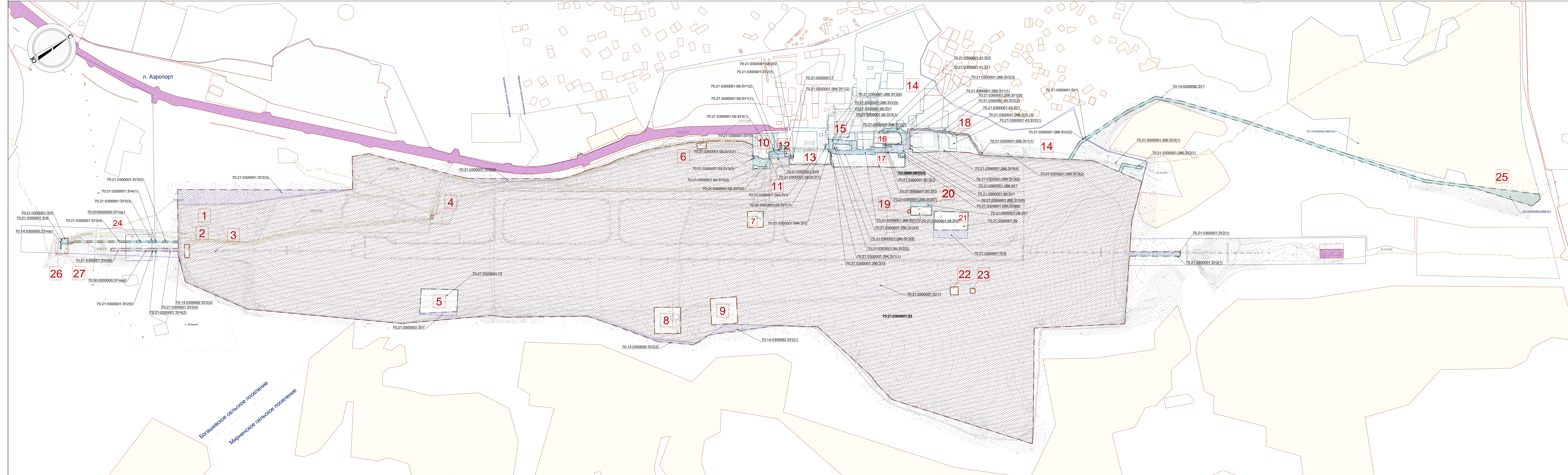
Площадь территории размещения объекта проектирования в соответствии с проектом планировки составляет 238 га.

Территория в границах проектирования расположена в границах кадастровых кварталов – 70:14:0300092, 70:21:0300001.

Характеристики исходных (изменяемых) и образуемых земельных участков (частей земельных участков), поворотные точки и каталоги координат, представлены в приложении.

Система координат - МСК 70, зона 4.

**ДОКУМЕНТАЦИЯ ПО ПЛАНИРОВКЕ ТЕРРИТОРИИ ДЛЯ РАЗМЕЩЕНИЯ ОБЪЕКТА "РЕКОНСТРУКЦИЯ АЭРОПОРТОВОГО КОМПЛЕКСА "БОГАШЕВО" (Г.ТОМСК)"**  
**ПРОЕКТ МЕЖЕВАНИЯ ТЕРРИТОРИИ**  
**ЧЕРТЕЖ МЕЖЕВАНИЯ ТЕРРИТОРИИ**



**ЭКСПЛИКАЦИЯ ЗЕМЕЛЬНЫХ УЧАСТКОВ**

№ п/п	Кадастровый номер	Адрес (местоположение)	Категория земель	Вид разрешенного использования	Площадь, кв. м.	Преобладающая	№ п/п	Кадастровый номер	Адрес (местоположение)	Категория земель	Вид разрешенного использования	Площадь, кв. м.	Преобладающая
1	70:21:0300001:013	Томская область, Томский район, Аэропорт Богашево, 1, стр. 39	Земли населенных пунктов	Для эксплуатации и обслуживания объектов системы подстанций	2 384,333	Российская Федерация (Собственность ФГУП «Администрация гражданской авиации (в авиационной службе)»)	16	70:21:0300001:011	Томская область, Томский район, Аэропорт Богашево, 1, 1/1, 2/1	Земли населенных пунктов	Для эксплуатации и обслуживания объектов системы подстанций	4 892	ООО "Аэропорт ТОМСК" (Собственность)
2	70:21:0300001:081	Томская область, Томский район, Аэропорт Богашево, 1, 1/2	Земли населенных пунктов	Для размещения объектов системы подстанций	900	Российская Федерация (Собственность ФГУП «Госкорпорация по ОВВД» (Аэронадзор))	17	70:21:0300001:080	Томская область, Томский район, Аэропорт Богашево, 1, 2/1, 3/1, 4/1	Земли населенных пунктов	Для эксплуатации и обслуживания объектов системы подстанций	2 224	ООО "Аэропорт ТОМСК" (Собственность)
3	70:21:0300001:079	Томская область, Томский район, Аэропорт Богашево, 1, 1/3	Земли населенных пунктов	Для размещения объектов системы подстанций	6	Российская Федерация (Собственность Аренда)	18	70:21:0300001:043	Томская область, Томский район, Аэропорт Богашево, 1, 2	Земли населенных пунктов	Для эксплуатации и обслуживания объектов системы подстанций	1 865	ООО "Аэропорт ТОМСК" (Собственность)
4	70:21:0300001:079	Томская область, Томский район, Аэропорт Богашево, 1, 1/3	Земли населенных пунктов	Для эксплуатации и обслуживания объектов системы подстанций	106	Российская Федерация (Собственность)	19	70:21:0300001:031	Томская область, Томский район, п. Аэропорт Богашево, 1, стр. 32	Земли населенных пунктов	Для эксплуатации и обслуживания объектов системы подстанций	114	Российская Федерация (Собственность)
5	70:21:0300001:013	Томская область, Томский район, Аэропорт Богашево, 1, стр. 38	Земли населенных пунктов	Для эксплуатации и обслуживания объектов системы подстанций	13 983	Российская Федерация (Собственность)	20	70:21:0300001:028	п. Томский, п. Аэропорт, 4, 1/4, обш. Томская область, Томский район, Аэропорт Богашево, 1, 6	Земли населенных пунктов	Для эксплуатации и обслуживания объектов системы подстанций	4 000	
6	70:21:0300001:026	Томская область, Томский район, Аэропорт Богашево, 1, 3 (территория №4)	Земли населенных пунктов	Для эксплуатации и обслуживания объектов системы подстанций	783	Общество с ограниченной ответственностью "Аэропорт ТОМСК" (Собственность)	21	70:21:0300001:029	Томская область, Томский район, п. Аэропорт Богашево, 1, стр. 33	Земли населенных пунктов	Для эксплуатации и обслуживания объектов системы подстанций	12 940	Российская Федерация (Собственность)
7	70:21:0300001:079	Томская область, Томский район, п. Аэропорт Богашево, 1, стр. 37	Земли населенных пунктов	Для эксплуатации и обслуживания объектов системы подстанций	1 808	Российская Федерация (Собственность ФГУП «Госкорпорация по ОВВД» (Аэронадзор))	22	70:21:0300001:078	Томская область, Томский район, Аэропорт Богашево, 1, 1/4	Земли населенных пунктов	Для размещения объектов системы подстанций	900	Российская Федерация (Собственность ФГУП «Госкорпорация по ОВВД» (Аэронадзор))
8	70:21:0300001:079	Томская область, Томский район, п. Аэропорт Богашево, 1, стр. 35	Земли населенных пунктов	Для эксплуатации и обслуживания объектов системы подстанций	9 944	Российская Федерация (Собственность ФГУП «Госкорпорация по ОВВД» (Аэронадзор))	23	70:21:0300001:080	Томская область, Томский район, Аэропорт Богашево, 1, 2/5	Земли населенных пунктов	Для размещения объектов системы подстанций	324	Российская Федерация (Собственность ФГУП «Госкорпорация по ОВВД» (Аэронадзор))
9	70:21:0300001:079	Томская область, Томский район, п. Аэропорт Богашево, 1, стр. 39	Земли населенных пунктов	Для эксплуатации и обслуживания объектов системы подстанций	9 998	Российская Федерация (Собственность)	24	70:00:0000000:037	Томская область, Томский район, п. Богашево, Центральная улица, 26	Земли населенных пунктов	Для строительства (создания) объектов капитального строительства	10 000	ФГУП «Госкорпорация по ОВВД» (Аэронадзор)
10	70:21:0300001:059	Томская область, Томский район, п. Аэропорт Богашево, 1, 1/5	Земли населенных пунктов	Для размещения объектов системы подстанций	9 858	ООО "Аэропорт ТОМСК" (Собственность)	25	70:14:0300002:016	Томская область, Томский район, п. Богашево, Центральная улица, 26	Земли населенных пунктов	Для эксплуатации и обслуживания объектов системы подстанций	261 500	Ангелина Татьяна Васильевна (Собственность)
11	70:21:0300001:079	Томская область, Томский район, п. Аэропорт Богашево, 1, стр. 42 (территория оптического сортировки, расположенного в границах участка)	Земли населенных пунктов	Для эксплуатации и обслуживания объектов системы подстанций	1 132	Российская Федерация (Собственность)	26	70:14:0300002:017	Томская обл., р-н Томский, п. Богашево, ул. Центральная, ул. №125	Земли населенных пунктов	Для эксплуатации и обслуживания объектов системы подстанций	381	Российская Федерация (Собственность ФГУП «Госкорпорация по ОВВД» (Аэронадзор))
12	70:21:0300001:058	Томская область, Томский район, п. Аэропорт Богашево, 1, стр. 42 (территория оптического сортировки № 1)	Земли населенных пунктов	Для эксплуатации и обслуживания объектов системы подстанций	10658	ООО "Аэропорт ТОМСК" (Арендатор)	27	70:14:0300002:019	Томская обл., р-н Томский, п. Богашево, ул. Центральная, ул. №125	Земли населенных пунктов	Для эксплуатации и обслуживания объектов системы подстанций	1 692	Российская Федерация (Собственность)
13	70:21:0300001:084	Томская область, Томский район, п. Аэропорт Богашево, 1	Земли населенных пунктов	Для эксплуатации и обслуживания объектов системы подстанций	8 825	ООО "Аэропорт ТОМСК" (Собственность)							
14	70:21:0300001:085	Томская область, Томский район, Аэропорт Богашево, 1, 2/3	Земли населенных пунктов	Для эксплуатации и обслуживания объектов системы подстанций	213 139	ООО "Аэропорт ТОМСК" (Собственность)							
15	70:21:0300001:085	Томская обл., р-н Томский, п. Аэропорт Богашево, 1, 1/1, 2/1, 3/1, 4/1, 5/1, 6/1, 6/2, 6/3, 6/4	Земли населенных пунктов	Для эксплуатации и обслуживания объектов системы подстанций	2 501	ООО "Аэропорт ТОМСК" (Собственность)							

**УСЛОВНЫЕ ОБОЗНАЧЕНИЯ:**

- Граница сельских поселений
- Граница населенных пунктов
- Граница кадастрового квартала
- Границы земельных участков, в соответствии со сведениями ЕГРН
- Границы охранных зон, в соответствии со сведения ЕГРН
- Номер земельного участка согласно таблице "Экспликация земельных участков"
- Земли населенных пунктов
- Земли промышленности
- Земли сельскохозяйственного назначения
- Зона размещения объекта
- Исходные/образуемые земельные участки (части земельных участков), предназначенные для размещения объекта воздушного транспорта
- Образуемые земельные участки (части земельных участков), предназначенные для размещения инженерных сетей
- Условные номера образуемых земельных участков
- Условные номера образуемых частей земельных участков

										<b>А-3859-ПМТ</b>							
Документация по планировке территории для размещения объекта "Реконструкция аэропортного комплекса "Богашево" (г.Томск)"																	
ПРОЕКТ МЕЖЕВАНИЯ ТЕРРИТОРИИ																	
Чертеж межевания территории																	
М 1:5000																	
										<table border="1"> <tr> <td>Составил</td> <td>Лист</td> <td>Листов</td> </tr> <tr> <td>ПМТ</td> <td>1</td> <td>1</td> </tr> </table>		Составил	Лист	Листов	ПМТ	1	1
Составил	Лист	Листов															
ПМТ	1	1															
Разработал		Косенко		Проверил		Булганина		Сметчик		ПМТ							
Нач. отд. №8		Ромашкова		Инженер		Павлов											

## **ПРИЛОЖЕНИЯ**



**Сведения о земельном участке и образуемых частях  
Исходный земельный участок**

Исходный земельный участок	Площадь, кв.м.	Категория земель	Вид разрешенного использования	Правообладатель
70:00:0000000:37	10000	Земли населённых пунктов	Для строительства (размещения) "Азимутально-дальномерного радиомаяка VOR 2700/DME/N 2700", иных объектов единой системы организации воздушного движения и их эксплуатация"	ФГУП "Государственная корпорация по организации воздушного движения в Российской Федерации" (Аэронавигация)

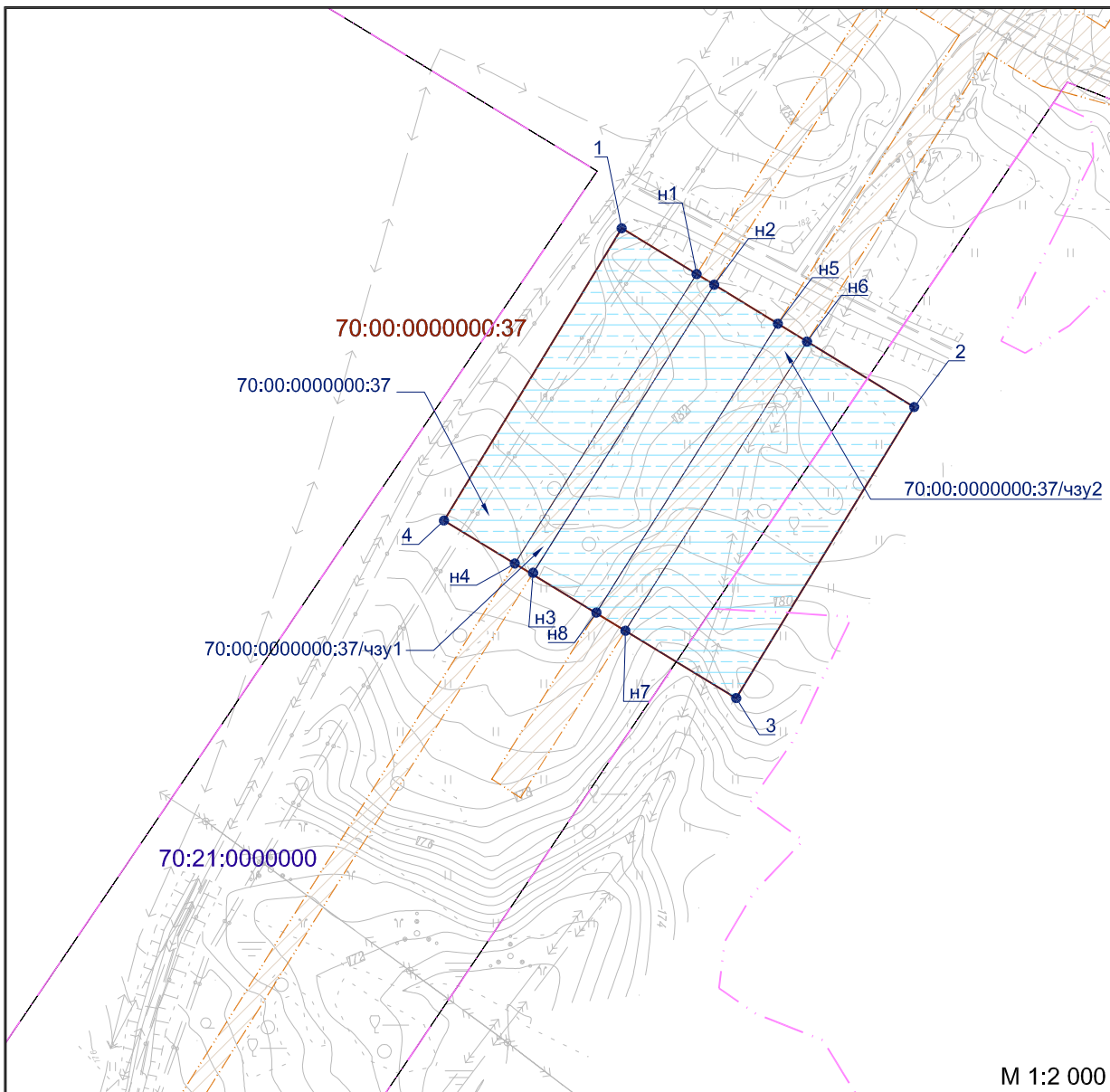
**Образуемые части земельного участка**

Образуемые/измененные земельные участки	Площадь, кв.м.	Назначение
70:00:0000000:37/чзу1	600	Инженерные сети
70:00:0000000:37/чзу2	999	Воздушный транспорт





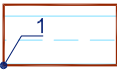

**КАТАЛОГ КООРДИНАТ**

70:00:0000000:37/чзу1 - 600 кв.м.		
№ точки	X	Y
н1	337618.97	4340157.51
н2	337615.84	4340162.63
н3	337531.22	4340109.45
н4	337534.34	4340104.33
н1	337618.97	4340157.51

70:00:0000000:37/чзу2 - 999 кв.м.		
№ точки	X	Y
н5	337604.46	4340181.25
н6	337599.24	4340189.78
н7	337514.68	4340136.66
н8	337519.87	4340128.12
н5	337604.46	4340181.25



**УСЛОВНЫЕ ОБОЗНАЧЕНИЯ:**

-  - Граница сельских поселений
-  - Граница населенных пунктов
-  - Граница кадастрового квартала
-  - Зона размещения объекта
-  - Граница исходного земельного участка
-  - Граница образуемых частей земельного участка

**Сведения о земельном участке и образуемых частях**  
**Исходный земельный участок**

Исходный земельный участок	Площадь, кв.м.	Категория земель	Вид разрешенного использования	Правообладатель
70:14:0300092:23	1682	Земли населённых пунктов	Для эксплуатации имущества (объектов)	Российская Федерация (Собственность)

**Существующие части земельного участка**

Существующие части земельного участка	Площадь, кв.м.	Назначение
70:14:0300092:23/1	119	Для эксплуатации имущества (объектов)
70:14:0300092:23/2	222	Для эксплуатации имущества (объектов)

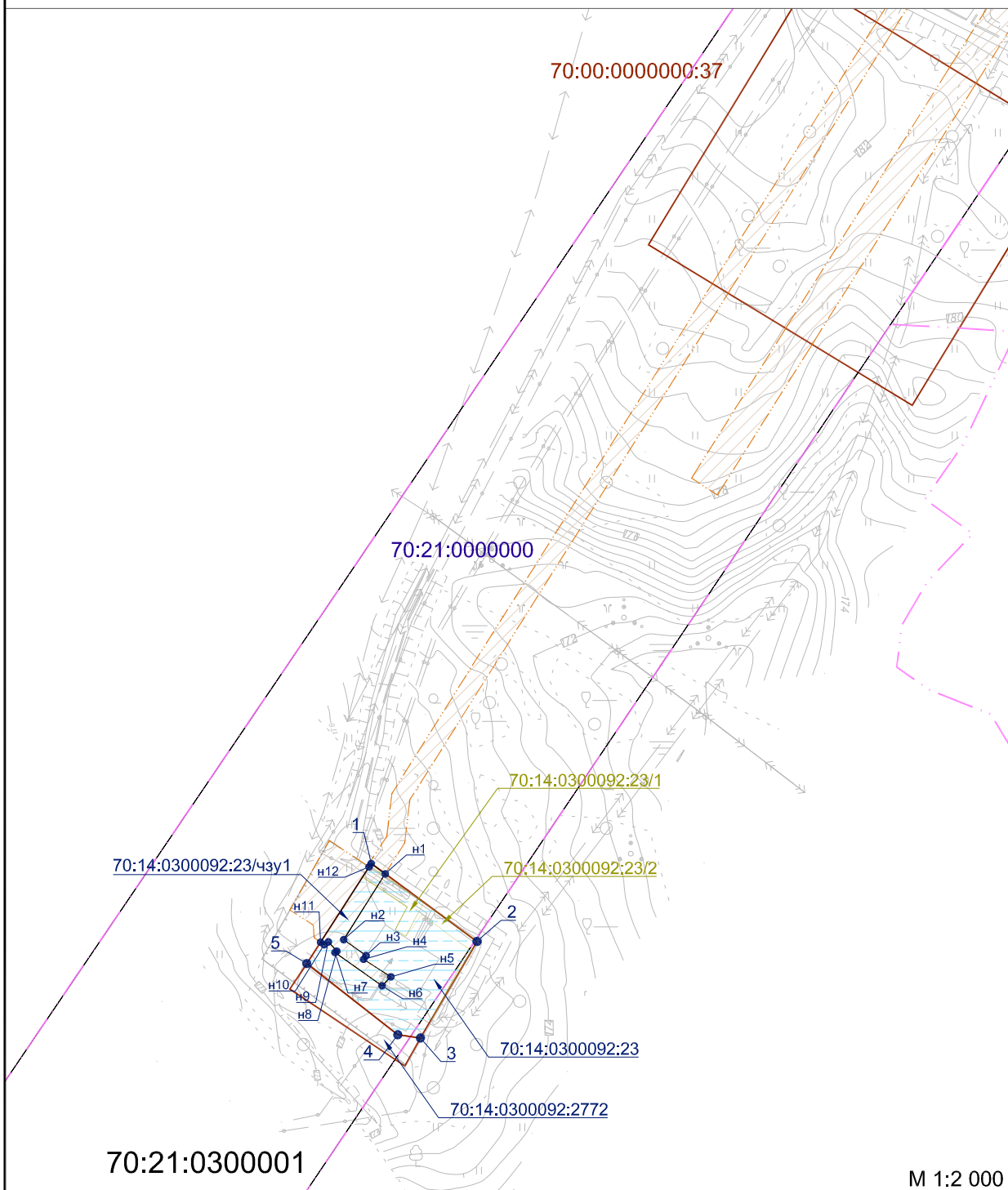
**Образуемые части земельного участка**

Образуемые части земельного участка	Площадь, кв.м.	Назначение
70:14:0300092:23/чзу1	252	Инженерные сети








**КАТАЛОГ КООРДИНАТ**

70:14:0300092:23/чзу1 - 252 кв.м.

№ точки	X	Y
1	337346.59	4339993.89
n1	337343.26	4339998.41
n2	337321.93	4339984.98
n3	337316.80	4339992.21
n4	337315.58	4339991.44
n5	337309.92	4340000.24
n6	337307.01	4339997.39
n7	337317.81	4339982.14
n8	337318.23	4339982.76
n9	337321.21	4339980.02
n10	337320.29	4339978.64
n11	337321.11	4339977.49
n12	337345.51	4339993.19
1	337346.59	4339993.89



**УСЛОВНЫЕ ОБОЗНАЧЕНИЯ:**

-  - Граница сельских поселений
-  - Граница населенных пунктов
-  - Граница кадастрового квартала
-  - Зона размещения объекта
-  - Граница исходного земельного участка
-  - Граница существующих частей земельного участка
-  - Граница образуемых частей земельного участка

**Сведения об изменяемых и образуемых земельных участках**  
**Исходный земельный участок**

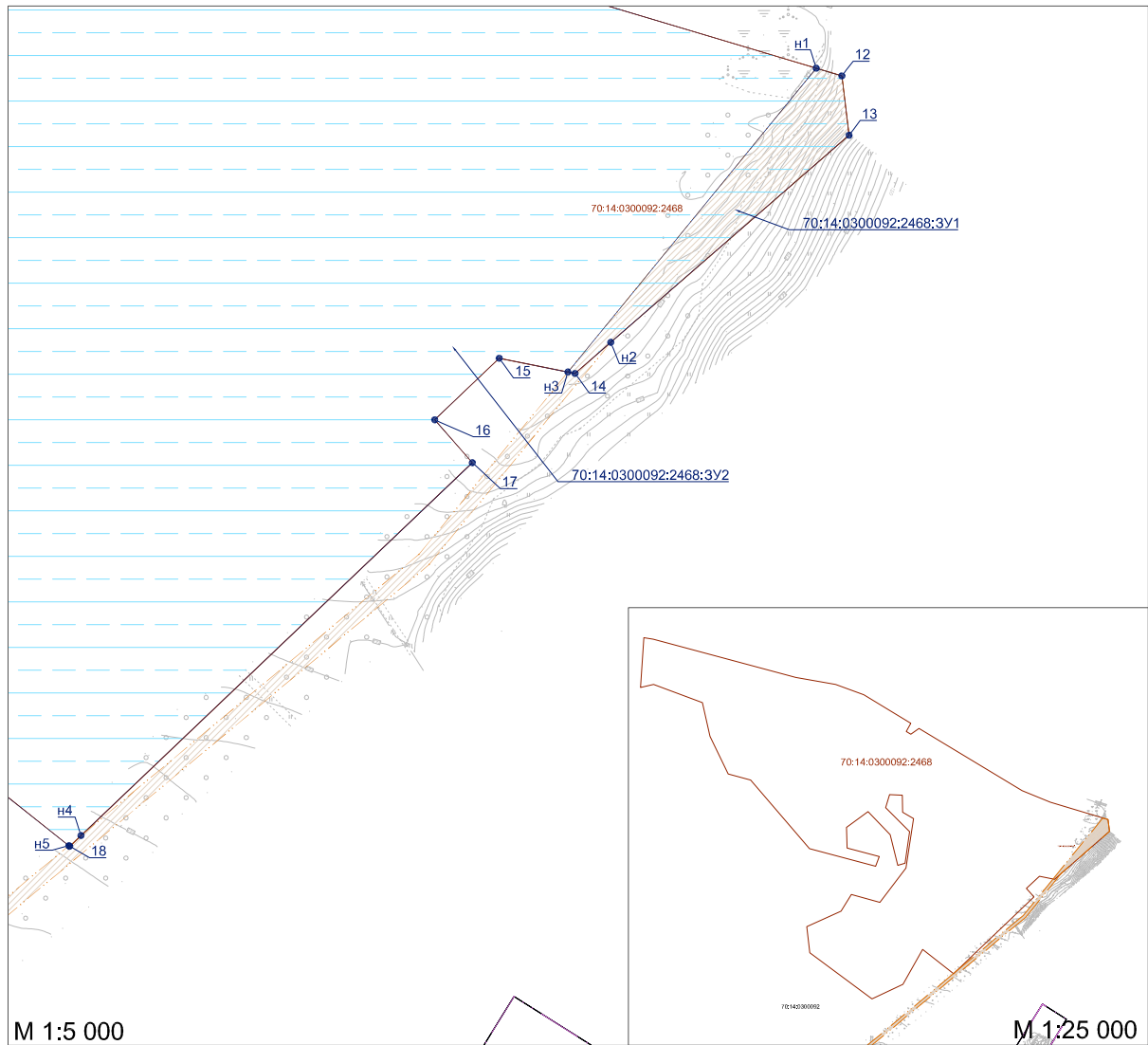
Исходный земельный участок	Площадь, кв.м.	Категория земель	Вид разрешенного использования	Правообладатель
70:14:0300092:2468	791 500	Земли сельскохозяйственного назначения	Для сельскохозяйственного использования	Аникина Татьяна Васильевна (Собственность)

**Образуемые земельные участки**





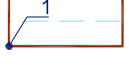

Образуемые земельные участки	Площадь, кв.м.	Назначение
70:14:0300092:2468:ЗУ1	7328	Инженерные сети
70:14:0300092:2468:ЗУ2	784 172	Для сельскохозяйственного использования

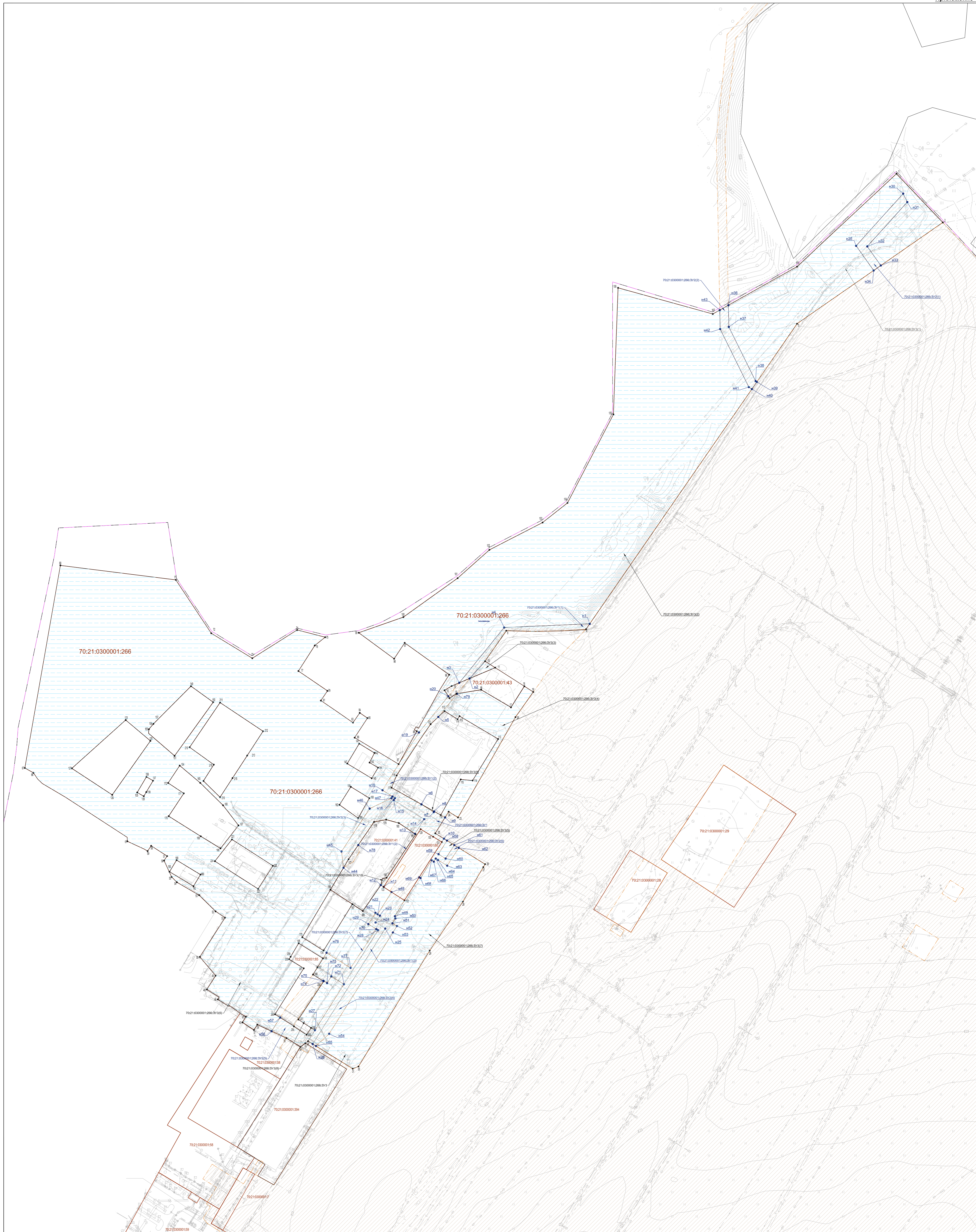
**КАТАЛОГ КООРДИНАТ**

70:14:0300092:2468:ЗУ1 - 7328 кв.м.			70:14:0300092:2468:ЗУ2 - 784221 кв.м.			70:14:0300092:2468:ЗУ2 - продолжение.		
№ точки	X	Y						
н1	342192.56	4342805.52	1	342820.72	4341205.11	26	341899.46	4342027.92
12	342187.19	4342823.45	2	342815.76	4341237.70	27	342018.68	4342119.40
13	342145.84	4342828.45	3	342682.13	4341734.76	28	342190.90	4342145.00
н2	342001.47	4342662.20	4	342657.66	4341873.51	29	342213.08	4342107.65
14	341979.80	4342637.25	5	342622.14	4341971.55	30	342271.87	4342106.72
н3	341980.78	4342632.37	6	342522.43	4342136.11	31	342274.49	4342062.09
н1	342192.56	4342805.52	7	342494.45	4342120.22	32	342229.22	4342048.57
			9	342484.18	4342135.81	33	342144.93	4342132.07
			9	342504.90	4342164.10	34	342034.93	4342115.95
			10	342287.49	4342524.04	35	342027.48	4342090.50
			11	342247.35	4342622.48	36	342134.29	4342063.85
			н1	342192.56	4342805.52	37	342215.22	4341987.05
			н3	341980.78	4342632.37	38	342160.25	4341911.44
			15	341990.39	4342584.40	39	342088.61	4341914.16
			16	341947.46	4342539.36	40	342058.73	4342025.91
			17	341917.57	4342565.67	41	342024.79	4342012.73
			н4	341657.65	4342292.70	42	342085.97	4341782.97
			18	341650.16	4342284.84	43	342324.56	4341576.87
			н5	341650.62	4342284.26	44	342345.94	4341499.07
			19	341735.39	4342177.14	45	342476.73	4341435.45
			20	341614.17	4342108.90	46	342594.18	4341408.62
			21	341562.46	4342000.92	47	342657.86	4341239.02
			22	341724.02	4341783.45	48	342647.36	4341193.15
			23	341814.33	4341772.67	1	342820.72	4341205.11
			24	341868.86	4341892.86			
			25	341926.38	4341928.30			



**УСЛОВНЫЕ ОБОЗНАЧЕНИЯ:**

-  - Граница сельских поселений
-  - Граница населенных пунктов
-  - Граница кадастрового квартала
-  - Зона размещения объекта
-  - Граница исходного земельного участка
-  - Граница образуемых земельных участков



M 1:2 000







**Сведения об изменяемых и образуемых земельных участках**  
Исходный земельный участок

Исходный земельный участок	Площадь, кв.м.	Категория земель	Вид разрешенного использования	Правообладатель
70:21:0300001:266	213 139	Земли населенных пунктов	Для эксплуатации и обслуживания зданий и сооружений	ООО "Аэропорт ГОМСК" (Собственность)

**Образуемые земельные участки**

Образуемые земельные участки	Площадь, кв.м.	Назначение
70:21:0300001:266:3У1 (многоконтурный)	4175	Воздушный транспорт
70:21:0300001:266:3У2 (многоконтурный)	8372	Инженерные сети
70:21:0300001:266:3У2 (многоконтурный)	200 592	Для эксплуатации и обслуживания зданий и сооружений

**УСЛОВНЫЕ ОБОЗНАЧЕНИЯ:**

-  - Граница сельских поселений
-  - Граница населенных пунктов
-  - Граница кадастрового квартала
-  - Зона размещения объекта
-  - Граница исходного земельного участка
-  - Граница образуемых земельных участков

## КАТАЛОГ КООРДИНАТ

70:21:0300001:266:ЗУ1 - многоконтурный		
Контур 1 - 70:21:0300001:266:ЗУ1(1) - 1018 кв.м.		
№ точки	X	Y
п1	340474.96	4341558.08
4	340468.81	4341553.83
5	340468.42	4341552.24
6	340467.04	4341529.47
7	340466.27	4341494.47
8	340467.02	4341462.46
9	340446.75	4341448.44
10	340432.05	4341438.13
п2	340412.22	4341420.24
п3	340407.27	4341408.50
п4	340470.76	4341460.02
п1	340474.96	4341558.08
Контур 2 - 70:21:0300001:266:ЗУ1(2) - 2064 кв.м.		
№ точки	X	Y
п79	340394.81	4341406.11
п5	340368.19	4341384.51
121	340359.83	4341375.66
120	340339.59	4341361.80
119	340301.09	4341336.77
118	340288.43	4341331.49
117	340287.04	4341330.91
п6	340267.92	4341365.23
п7	340259.02	4341379.27
п8	340259.83	4341379.75
116	340255.63	4341387.28
п9	340252.87	4341392.27
25	340234.70	4341381.01
п10	340228.53	4341390.97
131	340224.73	4341388.54
130	340230.76	4341378.61
129	340239.45	4341364.29
133	340173.32	4341321.92
п12	340175.34	4341318.69
185	340176.21	4341319.29
182	340183.74	4341325.23
181	340233.55	4341358.60
п13	340234.12	4341357.75
п14	340250.96	4341368.33
п15	340272.86	4341333.49
п16	340275.09	4341334.89
п17	340276.93	4341331.96
п18	340284.11	4341320.55
87	340314.05	4341339.01
п19	340350.34	4341362.30
п20	340391.88	4341396.01
14	340389.68	4341397.41
15	340394.66	4341405.22
п79	340394.81	4341406.11
Контур 3 - 70:21:0300001:266:ЗУ1(3) - 1093 кв.м.		
№ точки	X	Y
п21	340143.49	4341312.48
п22	340141.95	4341314.95
п23	340140.31	4341317.57
п24	340132.48	4341312.59
п25	340125.49	4341323.71
п26	339993.06	4341240.49
32	339996.35	4341235.15
п27	340008.87	4341243.06
п71	340061.57	4341276.30
п28	340123.61	4341315.43
п70	340124.84	4341313.46
п29	340130.61	4341304.28
п21	340143.49	4341312.48

70:21:0300001:266:ЗУ2 - многоконтурный		
Контур 1 - 70:21:0300001:266:ЗУ2(1) - 1053 кв.м.		
№ точки	X	Y
п30	340968.36	4341917.40
п31	340958.66	4341922.12
п32	340907.75	4341876.25
п33	340885.87	4341891.78
п34	340880.16	4341883.56
п35	340908.50	4341863.46
п30	340968.36	4341917.40
Контур 2 - 70:21:0300001:266:ЗУ2(2) - 980 кв.м.		
№ точки	X	Y
п36	340840.34	4341717.06
п37	340815.47	4341717.56
п38	340753.30	4341748.25
п39	340752.37	4341749.64
п40	340744.14	4341743.96
п41	340746.48	4341740.47
п42	340813.04	4341707.61
п43	340834.77	4341707.17
п36	340840.34	4341717.06
Контур 3 - 70:21:0300001:266:ЗУ2(3) - 1968 кв.м.		
№ точки	X	Y
п17	340276.93	4341331.96
п16	340275.09	4341334.89
п15	340272.86	4341333.49
п14	340250.96	4341368.33
п13	340234.12	4341357.75
180	340246.48	4341339.28
179	340250.35	4341324.78
178	340247.81	4341310.91
п78	340221.29	4341292.80
177	340204.94	4341281.63
п44	340195.20	4341275.85
п45	340213.86	4341273.57
п46	340263.05	4341305.82
п47	340274.99	4341330.74
п17	340276.93	4341331.96
Контур 4 - 70:21:0300001:266:ЗУ2(4) - 2242 кв.м.		
№ точки	X	Y
п48	340167.26	4341330.92
132	340157.82	4341345.68
п49	340139.57	4341334.81
п50	340137.02	4341335.36
п51	340131.49	4341331.92
п52	340128.35	4341337.09
п53	340120.96	4341332.45
п54	340004.75	4341259.43
п55	339990.75	4341244.23
п26	339993.06	4341240.49
п25	340125.49	4341323.71
п24	340132.48	4341312.59
п23	340140.31	4341317.57
п22	340141.95	4341314.95
п48	340167.26	4341330.92
Контур 5 - 70:21:0300001:266:ЗУ2(5) - 710 кв.м.		
№ точки	X	Y
202	340011.58	4341238.72
п27	340008.87	4341243.06
32	339996.35	4341235.15
33	339994.08	4341232.18
34	339989.77	4341226.55
35	339999.87	4341210.43
п56	340007.72	4341193.41
п57	340023.39	4341203.26
205	340013.53	4341219.11
204	340013.29	4341218.96
203	340003.73	4341233.59
202	340011.58	4341238.72

70:21:0300001:266:ЗУ2 - многоконтурный		
Контур 6 - 70:21:0300001:266:ЗУ2(6) - 363 кв.м.		
№ точки	X	Y
п10	340228.53	4341390.97
п58	340226.35	4341394.49
п59	340210.85	4341384.76
п60	340205.78	4341392.86
п61	340221.17	4341402.85
п62	340218.01	4341407.95
п63	340197.57	4341394.69
п64	340204.17	4341384.12
п65	340205.77	4341381.56
п66	340202.22	4341379.33
п67	340203.83	4341376.80
п68	340183.33	4341364.17
п69	340184.29	4341362.64
131	340224.73	4341388.54
п10	340228.53	4341390.97
Контур 7 - 70:21:0300001:266:ЗУ2(7) - 1056 кв.м.		
№ точки	X	Y
п70	340124.84	4341313.46
п28	340123.61	4341315.43
п71	340061.57	4341276.30
п72	340070.64	4341261.88
п73	340062.91	4341257.03
п74	340065.63	4341252.96
п75	340065.24	4341252.70
199	340072.62	4341240.88
198	340080.20	4341245.48
197	340080.91	4341245.97
196	340091.25	4341252.38
п76	340097.72	4341256.37
п77	340080.39	4341283.95
п70	340124.84	4341313.46

## КАТАЛОГ КООРДИНАТ

70:21:0300001:266:ЗУЗ - многоконтурный		
Контур 1 - 70:21:0300001:266:ЗУЗ(1) - 16539 кв.м.		
№ точки	X	Y
1	340991.19	4341909.77
2	340935.28	4341962.86
н33	340885.87	4341891.78
н32	340907.75	4341876.25
н31	340958.66	4341922.12
н30	340968.36	4341917.40
н35	340908.50	4341863.46
н34	340880.16	4341883.56
3	340819.09	4341795.71
н39	340752.37	4341749.64
н38	340753.30	4341748.25
н37	340815.47	4341717.56
н36	340840.34	4341717.06
108	340884.57	4341795.70
1	340991.19	4341909.77
Контур 2 - 70:21:0300001:266:ЗУЗ(2) - 61757 кв.м.		
№ точки	X	Y
106	340860.28	4341590.59
107	340830.27	4341699.17
н43	340834.77	4341707.17
н42	340813.04	4341707.61
н41	340746.48	4341740.47
н40	340744.14	4341743.96
н1	340474.96	4341558.08
н4	340470.76	4341460.02
н3	340407.27	4341408.50
12	340403.63	4341399.87
13	340398.75	4341391.61
н20	340391.88	4341396.01
н19	340350.34	4341362.30
87	340314.05	4341339.01
88	340351.75	4341359.91
89	340353.48	4341356.97
90	340356.84	4341358.95
91	340355.20	4341361.94
92	340370.32	4341370.25
93	340373.94	4341372.25
94	340397.23	4341385.09
95	340399.86	4341386.54
96	340416.54	4341397.00
97	340453.12	4341345.97
98	340434.86	4341333.89
99	340464.71	4341293.30
100	340482.66	4341344.48
101	340527.31	4341406.68
102	340559.79	4341443.09
103	340591.11	4341504.03
104	340613.65	4341532.62
105	340715.14	4341585.26
106	340860.28	4341590.59
Контур 3 - 70:21:0300001:266:ЗУЗ(3) - 181 кв.м.		
№ точки	X	Y
10	340432.05	4341438.13
11	340424.66	4341449.74
н2	340412.22	4341420.24
10	340432.05	4341438.13

70:21:0300001:266:ЗУЗ - многоконтурный		
Контур 4 - 70:21:0300001:266:ЗУЗ(4) - 4189 кв.м.		
№ точки	X	Y
18	340403.38	4341483.17
19	340396.78	4341493.42
20	340367.94	4341472.96
21	340322.51	4341447.09
22	340288.82	4341427.76
23	340252.85	4341407.13
24	340259.49	4341396.37
н9	340252.87	4341392.27
116	340255.63	4341387.28
115	340296.47	4341410.21
114	340295.21	4341423.82
113	340342.85	4341453.11
112	340369.10	4341408.83
111	340365.55	4341406.56
110	340374.91	4341391.63
н5	340368.19	4341384.51
н79	340394.81	4341406.11
16	340399.38	4341433.59
17	340379.12	4341467.81
18	340403.38	4341483.17
Контур 5 - 70:21:0300001:266:ЗУЗ(5) - 178 кв.м.		
№ точки	X	Y
н58	340226.35	4341394.49
н61	340221.17	4341402.85
н60	340205.78	4341392.86
н59	340210.85	4341384.76
н58	340226.35	4341394.49
Контур 7 - 70:21:0300001:266:ЗУЗ(7) - 13771 кв.м.		
№ точки	X	Y
н62	340218.01	4341407.95
26	340199.30	4341438.14
27	340195.85	4341436.08
28	340156.36	4341412.71
29	340100.09	4341374.61
30	339967.27	4341293.02
31	339964.73	4341286.42
н55	339990.75	4341244.23
н54	340004.75	4341259.43
н53	340120.96	4341332.45
н52	340128.35	4341337.09
н51	340131.49	4341331.92
н50	340137.02	4341335.36
н49	340139.57	4341334.81
132	340157.82	4341345.68
н69	340184.29	4341362.64
н68	340183.33	4341364.17
н67	340203.83	4341376.80
н66	340202.22	4341379.33
н65	340205.77	4341381.56
н64	340204.17	4341384.12
н63	340197.57	4341394.69
н62	340218.01	4341407.95
Контур 8 - 70:21:0300001:266:ЗУЗ(8) - 1322 кв.м.		
№ точки	X	Y
н72	340070.64	4341261.88
н71	340061.57	4341276.30
н27	340008.87	4341243.06
202	340011.58	4341238.72
201	340021.15	4341224.08
200	340064.93	4341253.19
н75	340065.24	4341252.70
н74	340065.63	4341252.96
н73	340062.91	4341257.03
н72	340070.64	4341261.88

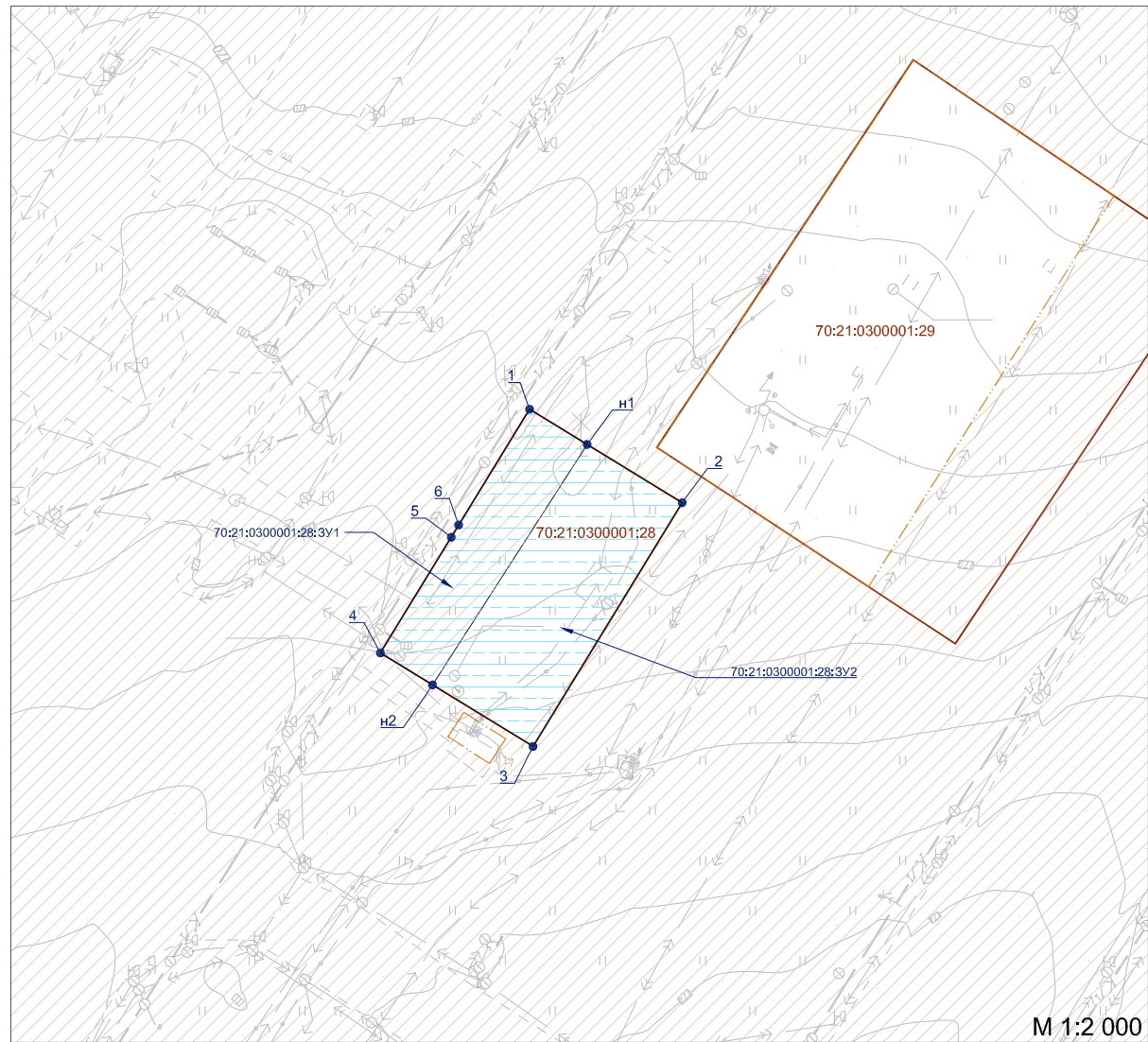
Контур 6 - 70:21:0300001:266:ЗУЗ(6) - 102653 кв.м.		
№ точки	X	Y
68	340541.93	4340951.29
69	340526.20	4341076.93
70	340525.78	4341080.28
71	340525.36	4341083.63
72	340464.10	4341124.27
73	340435.45	4341171.31
74	340467.92	4341222.72
75	340459.60	4341254.88
76	340450.11	4341242.92
77	340420.79	4341224.15
78	340415.96	4341231.24
79	340398.08	4341257.48
80	340395.19	4341255.50
81	340386.95	4341249.87
82	340375.44	4341266.78
83	340361.62	4341286.75
84	340372.87	4341294.48
85	340366.87	4341303.29
86	340344.39	4341288.59
87	340314.05	4341339.01
н18	340284.11	4341320.55
н17	340276.93	4341331.96
н47	340274.99	4341330.74
н46	340263.05	4341305.82
н45	340213.86	4341273.57
н44	340195.20	4341275.85
176	340170.01	4341260.90
175	340115.55	4341228.57
174	340100.16	4341252.99
187	340153.43	4341286.00
186	340145.53	4341297.96
н12	340175.34	4341318.69
н11	340173.32	4341321.92
133	340173.10	4341321.78
н48	340167.26	4341330.92
н22	340141.95	4341314.95
н21	340143.49	4341312.48
н29	340130.61	4341304.28
н70	340124.84	4341313.46
н77	340080.39	4341283.95
н76	340097.72	4341256.37
196	340091.25	4341252.38
195	340108.63	4341224.43
209	340093.11	4341215.22
208	340090.29	4341213.38
207	340079.86	4341230.25
206	340027.11	4341197.29
н57	340023.39	4341203.26
н56	340007.72	4341193.41
36	340015.26	4341177.04
37	340009.08	4341173.16
38	340015.14	4341164.06
39	340017.35	4341160.72
40	340017.82	4341159.98
41	340024.22	4341163.97
42	340025.13	4341162.52
43	340028.39	4341157.30
44	340037.18	4341145.03
45	340036.27	4341144.75
46	340044.15	4341131.71
47	340046.86	4341133.35
48	340055.60	4341119.19
49	340071.38	4341129.26
50	340093.06	4341111.19
51	340137.90	4341140.08
52	340145.20	4341129.14
53	340163.76	4341110.30
54	340178.60	4341084.81

**КАТАЛОГ КООРДИНАТ**





70:21:0300001:266:ЗУЗ - многоконтурный		
Контур 6 - 70:21:0300001:266:ЗУЗ(6) - продолжение		
№ точки	X	Y
55	340184.69	4341078.81
56	340203.43	4341070.15
57	340208.60	4341073.65
58	340220.36	4341055.33
59	340214.29	4341051.26
60	340216.71	4341047.20
61	340225.55	4341028.03
62	340230.07	4341027.95
63	340276.07	4340957.19
64	340291.78	4340930.58
65	340296.79	4340925.40
66	340304.09	4340920.37
67	340309.61	4340910.56
68	340541.93	4340951.29
вырез 1		
149	340403.44	4341101.00
150	340385.08	4341126.50
151	340323.56	4341082.19
152	340338.37	4341065.09
153	340344.95	4341057.49
154	340349.38	4341052.39
155	340354.03	4341052.74
156	340360.19	4341057.93
157	340367.38	4341065.07
149	340403.44	4341101.00
вырез 2		
211	340384.64	4341134.35
212	340351.76	4341183.64
213	340323.81	4341165.43
214	340320.21	4341163.09
215	340298.03	4341148.63
216	340276.06	4341134.32
217	340294.75	4341115.30
218	340313.46	4341127.16
219	340333.39	4341099.42
211	340384.64	4341134.35
вырез 3		
141	340337.57	4341293.81
142	340326.85	4341311.39
143	340315.81	4341305.71
144	340309.94	4341315.50
145	340301.20	4341310.25
146	340297.77	4341308.18
147	340314.61	4341280.16
141	340337.57	4341293.81
вырез 4		
159	340288.00	4341284.30
160	340275.10	4341305.55
161	340252.14	4341292.61
162	340267.35	4341271.22
159	340288.00	4341284.30
вырез 5		
123	340364.61	4341026.17
124	340346.77	4341047.32
125	340340.71	4341054.51
126	340278.79	4341010.72
127	340309.16	4340964.44
123	340364.61	4341026.17
вырез 6		
135	340281.51	4341039.34
136	340299.49	4341049.96
137	340295.04	4341057.55
138	340281.96	4341049.75
139	340277.21	4341046.91
135	340281.51	4341039.34

Контур 6 - 70:21:0300001:266:ЗУЗ(6) - продолжение		
вырез 7		
164	340312.38	4341088.07
165	340292.50	4341111.66
166	340266.82	4341137.77
167	340243.78	4341155.47
168	340217.37	4341134.83
169	340231.27	4341112.22
170	340254.33	4341075.45
171	340280.53	4341092.74
172	340292.43	4341074.80
164	340312.38	4341088.07
вырез 8		
221	340227.67	4341147.96
222	340197.48	4341194.96
223	340170.93	4341177.97
224	340202.73	4341128.41
221	340227.67	4341147.96
вырез 9		
189	340203.98	4341084.48
190	340187.37	4341111.93
191	340183.39	4341109.52
192	340174.00	4341103.84
193	340190.62	4341076.39
189	340203.98	4341084.48

70:21:0300001:266:ЗУЗ - многоконтурный		
Контур 9 - 70:21:0300001:266:ЗУЗ(9) - 8 кв.м.		
№ точки	X	Y
н6	340267.92	4341365.23
н8	340259.83	4341379.75
н7	340259.02	4341379.27
н6	340267.92	4341365.23
Контур 10 - 70:21:0300001:266:ЗУЗ(10) - 16 кв.м.		
№ точки	X	Y
182	340183.74	4341325.23
185	340176.21	4341319.29
184	340181.74	4341319.93
183	340182.96	4341320.82
182	340183.74	4341325.23



**УСЛОВНЫЕ ОБОЗНАЧЕНИЯ:**

-  - Граница кадастрового квартала
-  - Зона размещения объекта
-  - Граница исходного земельного участка
-  - Граница образуемых земельных участков

**Сведения об изменяемых и образуемых земельных участках**

**Исходный земельный участок**

Исходный земельный участок	Площадь, кв.м.	Категория земель	Вид разрешенного использования	Правообладатель
70:21:0300001:28	4 000	Земли населенных пунктов	Для эксплуатации и обслуживания авиаметеостанции "Томск"	-

**Образуемые (измененные) земельные участки**

Образуемые/измененные земельные участки	Площадь, кв.м.	Назначение
70:21:0300001:28:ЗУ1	1 439	Инженерные сети
70:21:0300001:28:ЗУ2	2 561	Для эксплуатации и обслуживания авиаметеостанции "Томск"

**КАТАЛОГ КООРДИНАТ**

70:21:0300001:28:ЗУ1 - 1439 кв.м.

№ точки	X	Y
1	340215.40	4341604.36
n1	340205.53	4341620.48
n2	340138.31	4341577.25
4	340147.25	4341562.64
5	340179.62	4341582.47
6	340183.03	4341584.55
1	340215.40	4341604.36

70:21:0300001:28:ЗУ2 - 2561 кв.м.

№ точки	X	Y
n1	340205.53	4341620.48
2	340189.26	4341647.06
3	340121.11	4341605.35
n2	340138.31	4341577.25
n1	340205.53	4341620.48

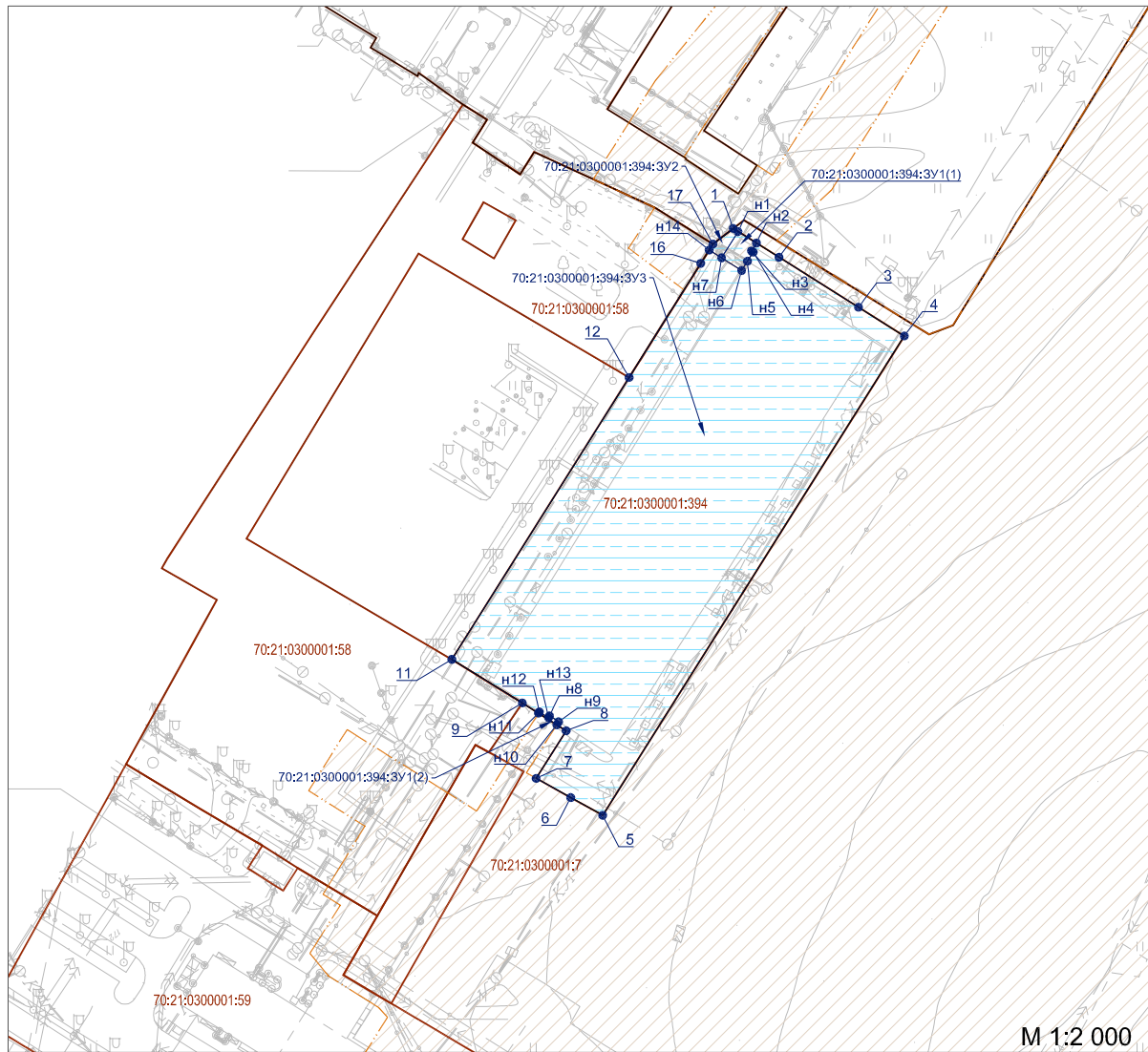


**Сведения об изменяемых и образуемых земельных участках**  
**Исходный земельный участок**





Исходный земельный участок	Площадь, кв.м.	Категория земель	Вид разрешенного использования	Правообладатель
70:21:0300001:394	8 625	Земли населенных пунктов	Для эксплуатации и обслуживания здания аэровокзала	ООО "Аэропорт ТОМСК" (Собственность)

**Образуемые (измененные) земельные участки**

Образуемые/измененные земельные участки	Площадь, кв.м.	Назначение
70:21:0300001:394:ЗУ1 (многоконтурный)	59	Воздушный транспорт
70:21:0300001:394:ЗУ2	27	Инженерные сети
70:21:0300001:394:ЗУ3	8 539	Для эксплуатации и обслуживания здания аэровокзала



**УСЛОВНЫЕ ОБОЗНАЧЕНИЯ:**

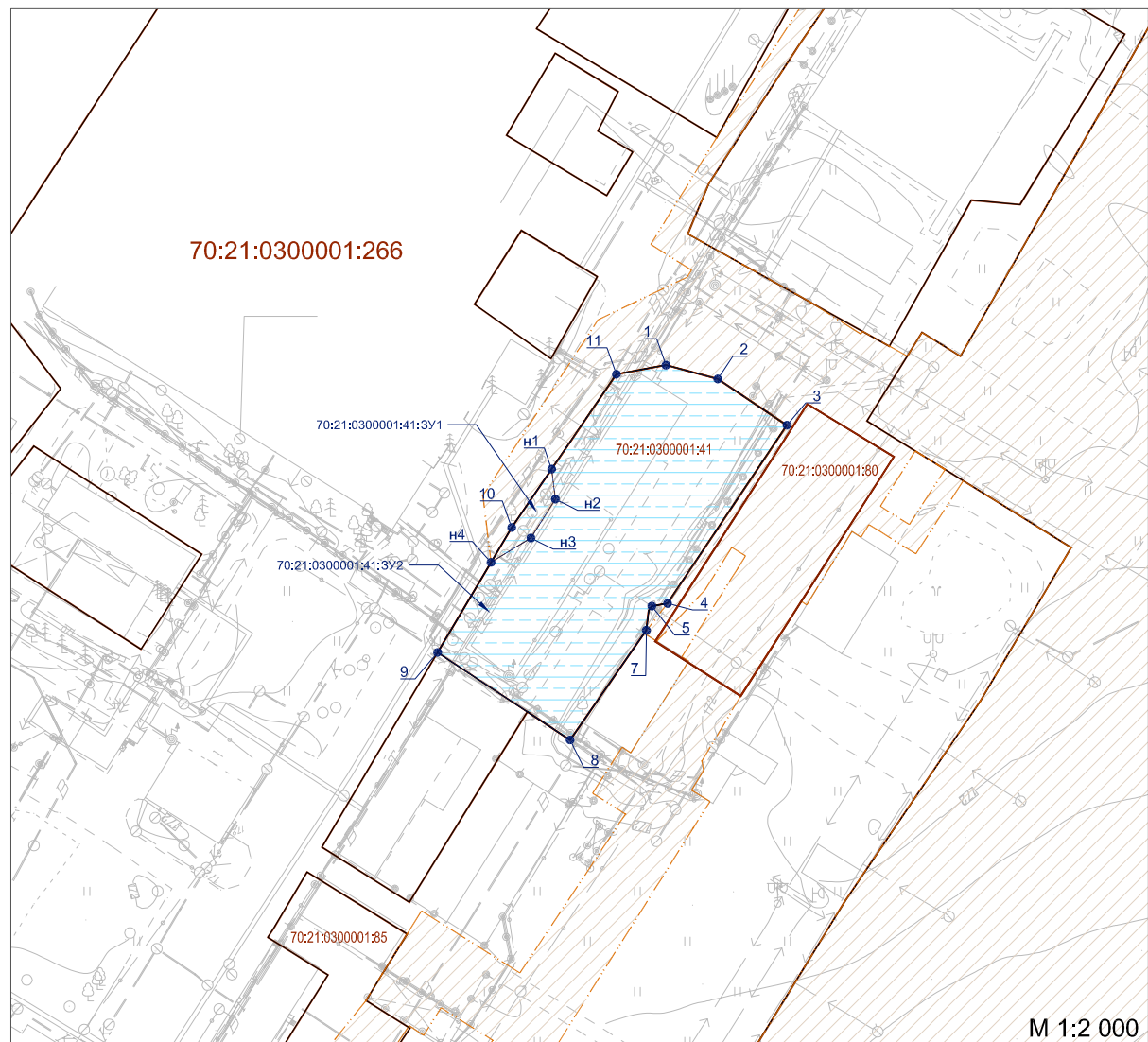
-  - Граница кадастрового квартала
-  - Зона размещения объекта
-  - Граница исходного земельного участка
-  - Граница образуемых земельных участков

**КАТАЛОГ КООРДИНАТ**





70:21:0300001:394:ЗУ1 - многоконтурный		
Контур 1 - 70:21:0300001:394:ЗУ1(1) - 55 кв.м.		
№ точки	X	Y
n1	339993.24	4341233.51
n2	339990.05	4341238.60
n3	339987.84	4341237.21
n4	339987.53	4341237.70
n5	339985.04	4341236.10
n6	339982.44	4341234.49
n7	339985.94	4341228.93
n1	339993.24	4341233.51
Контур 2 - 70:21:0300001:394:ЗУ1(2) - 4 кв.м.		
№ точки	X	Y
n8	339859.08	4341181.32
n9	339857.46	4341183.85
n10	339856.60	4341183.30
n11	339859.82	4341178.24
n12	339860.18	4341178.47
n13	339858.57	4341181.02
n8	339859.08	4341181.32

70:21:0300001:394:ЗУ2 - 27 кв.м.		
№ точки	X	Y
1	339994.08	4341232.18
n1	339993.24	4341233.51
n7	339985.94	4341228.93
n14	339988.10	4341225.52
17	339989.77	4341226.57
1	339994.08	4341232.18

70:21:0300001:394:ЗУ3 - 8539 кв.м.		
№ точки	X	Y
n2	339990.05	4341238.60
2	339986.11	4341244.86
3	339972.25	4341266.88
4	339964.29	4341279.55
5	339831.52	4341196.02
6	339836.45	4341187.15
7	339841.77	4341177.58
8	339854.94	4341185.90
n10	339856.60	4341183.30
n9	339857.46	4341183.85
n8	339859.08	4341181.32
n13	339858.57	4341181.02
n12	339860.18	4341178.47
n11	339859.82	4341178.24
9	339862.66	4341173.77
10	339866.17	4341168.09
11	339874.71	4341154.24
12	339952.80	4341203.32
13	339959.16	4341207.32
14	339967.00	4341212.24
15	339980.99	4341221.04
16	339984.41	4341223.20
n14	339988.10	4341225.52
n7	339985.94	4341228.93
n6	339982.44	4341234.49
n5	339985.04	4341236.10
n4	339987.53	4341237.70
n3	339987.84	4341237.21
n2	339990.05	4341238.60



**УСЛОВНЫЕ ОБОЗНАЧЕНИЯ:**

-  - Граница кадастрового квартала
-  - Зона размещения объекта
-  - Граница исходного земельного участка
-  - Граница образуемых земельных участков

**Сведения об изменяемых и образуемых земельных участках**  
**Исходный земельный участок**

Исходный земельный участок	Площадь, кв.м.	Категория земель	Вид разрешенного использования	Правообладатель
70:21:0300001:41	4 882	Земли населенных пунктов	Для эксплуатации и обслуживания зданий и сооружений	Акционерное общество "Аэропорт Толмачево" (Договор купли-продажи №4 имущества на открытых торгах от 13.02.2017)

**Образуемые (измененные) земельные участки**

Образуемые/измененные земельные участки	Площадь, кв.м.	Назначение
70:21:0300001:41:3У1	129	Инженерные сети
70:21:0300001:41:3У2	4 753	Для эксплуатации и обслуживания зданий и сооружений

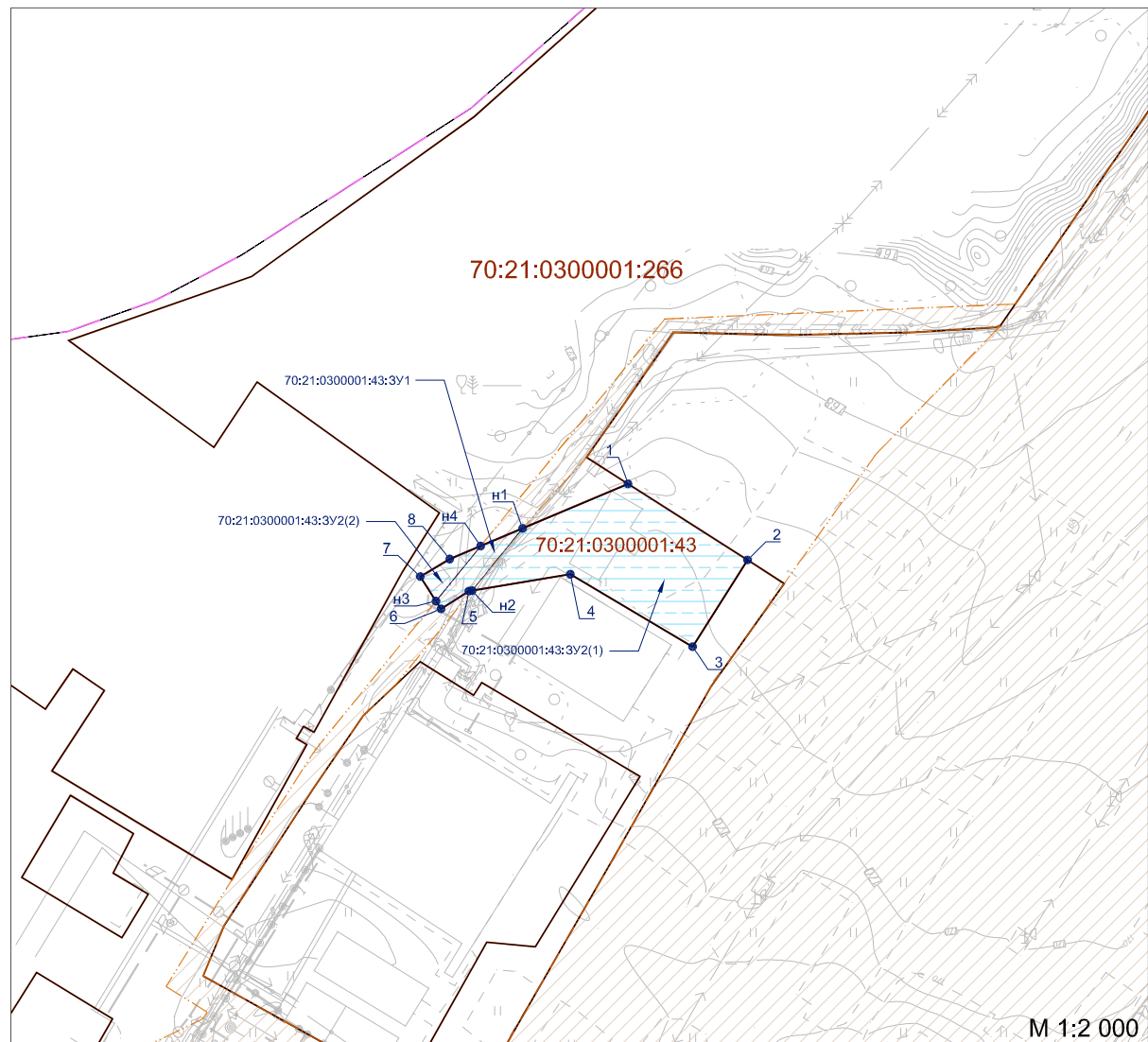
**КАТАЛОГ КООРДИНАТ**

70:21:0300001:41:3У1 - 129 кв.м.




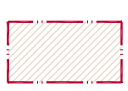


№ точки	X	Y
н1	340221.29	4341292.80
н2	340212.88	4341293.83
н3	340202.02	4341286.99
н4	340195.20	4341275.85
10	340204.94	4341281.63
н1	340221.29	4341292.80

70:21:0300001:41:3У2 - 4753 кв.м.

№ точки	X	Y
1	340250.35	4341324.78
2	340246.48	4341339.28
3	340233.55	4341358.60
4	340183.74	4341325.23
5	340182.96	4341320.82
6	340181.74	4341319.93
7	340176.21	4341319.29
8	340145.53	4341297.96
9	340170.01	4341260.90
н4	340195.20	4341275.85
н3	340202.02	4341286.99
н2	340212.88	4341293.83
н1	340221.29	4341292.80
11	340247.81	4341310.91
1	340250.35	4341324.78



**УСЛОВНЫЕ ОБОЗНАЧЕНИЯ:**

-  - Граница сельских поселений
-  - Граница населенных пунктов
-  - Граница кадастрового квартала
-  - Зона размещения объекта
-  - Граница исходного земельного участка
-  - Граница образуемых земельных участков

**Сведения об изменяемых и образуемых земельных участках**

**Исходный земельный участок**

Исходный земельный участок	Площадь, кв.м.	Категория земель	Вид разрешенного использования	Правообладатель
70:21:0300001:43	1 865	Земли населенных пунктов	Для эксплуатации и обслуживания зданий и сооружений	ООО "Аэропорт ТОМСК" (Собственность)

**Образуемые земельные участки**

Образуемые земельные участки	Площадь, кв.м.	Назначение
70:21:0300001:43:3У1	138	Воздушный транспорт
70:21:0300001:43:3У2	1 727	Для эксплуатации и обслуживания зданий и сооружений

**КАТАЛОГ КООРДИНАТ**

70:21:0300001:43:3У1 - 138 кв.м.		
№ точки	X	Y
н1	340412.22	4341420.24
н2	340394.81	4341406.11
5	340394.66	4341405.22
6	340389.69	4341397.42
н3	340391.88	4341396.01
н4	340407.27	4341408.50
н1	340412.22	4341420.24

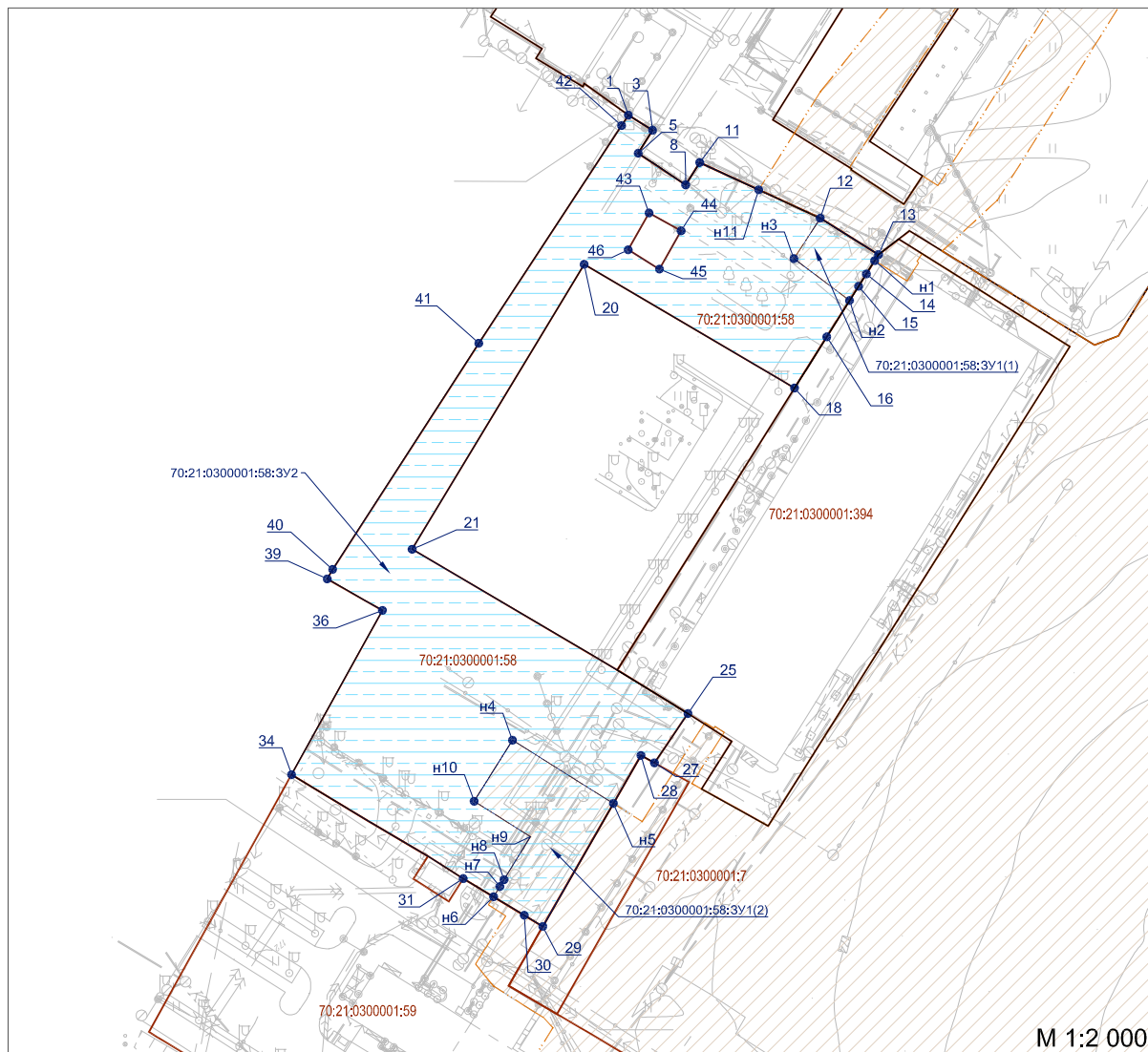
70:21:0300001:43:3У2 - многоконтурный		
Контур 1 - 70:21:0300001:43:3У2(1) - 1644 кв.м.		
№ точки	X	Y
1	340424.66	4341449.74
2	340403.38	4341483.17
3	340379.12	4341467.81
4	340399.38	4341433.59
н2	340394.81	4341406.11
н1	340412.22	4341420.24
1	340424.66	4341449.74
Контур 2 - 70:21:0300001:43:3У2(2) - 83 кв.м.		
№ точки	X	Y
н4	340407.27	4341408.50
н3	340391.88	4341396.01
7	340398.75	4341391.61
8	340403.63	4341399.87
н4	340407.27	4341408.50

**Сведения об изменяемых и образуемых земельных участках**  
**Исходный земельный участок**

Исходный земельный участок	Площадь, кв.м.	Категория земель	Вид разрешенного использования	Правообладатель
70:21:0300001:58	10 658	Земли населенных пунктов	Для благоустройства привокзальной площади в п.Аэропорт	Общество с ограниченной ответственностью "Аэропорт ТОМСК" (Аренд.)

**Образуемые земельные участки**

Образуемые земельные участки	Площадь, кв.м.	Назначение
70:21:0300001:58:ЗУ1 (многоконтурный)	1 242	Инженерные сети
70:21:0300001:58:ЗУ2	9 416	Для благоустройства привокзальной площади в п.Аэропорт



**УСЛОВНЫЕ ОБОЗНАЧЕНИЯ:**

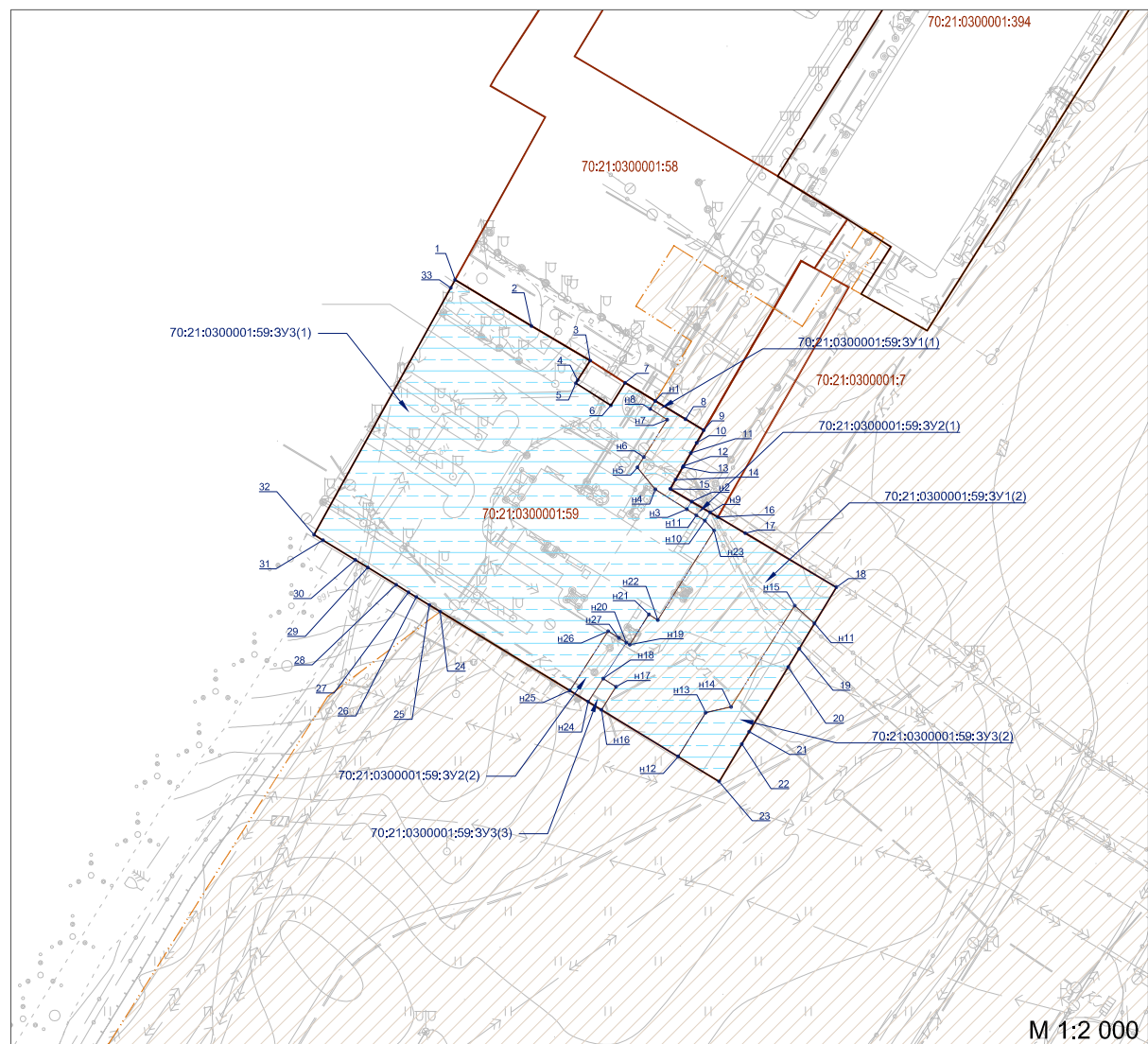
- Граница кадастрового квартала
- Зона размещения объекта
- Граница исходного земельного участка
- Граница образуемых земельных участков

**КАТАЛОГ КООРДИНАТ**

70:21:0300001:58:ЗУ1 - многоконтурный		
Контур 1 - 70:21:0300001:58:ЗУ1(1) - 272 кв.м.		
№ точки	X	Y
12	339999.87	4341210.44
13	339989.77	4341226.57
н1	339988.10	4341225.52
14	339984.41	4341223.20
15	339980.99	4341221.04
н2	339977.05	4341218.56
н3	339988.64	4341203.17
12	339999.87	4341210.44
Контур 2 - 70:21:0300001:58:ЗУ1(2) - 970 кв.м.		
№ точки	X	Y
н4	339855.28	4341125.21
н5	339837.73	4341153.14
29	339803.68	4341133.59
30	339806.79	4341128.46
н6	339811.89	4341119.97
н7	339814.75	4341121.72
н8	339816.63	4341122.87
н9	339828.55	4341130.16
н10	339838.34	4341114.57
н4	339855.28	4341125.21

70:21:0300001:58:ЗУ2 - 9416 кв.м.		
№ точки	X	Y
1	340028.40	4341157.31
2	340025.13	4341162.53
3	340024.22	4341163.98
4	340021.25	4341162.12
5	340017.85	4341160.01
6	340017.36	4341160.73
7	340015.14	4341164.06
8	340009.09	4341173.16
9	340009.79	4341173.60
10	340013.19	4341175.75
11	340015.26	4341177.06
н11	340007.72	4341193.41
12	339999.87	4341210.44
н3	339988.64	4341203.17
н2	339977.05	4341218.56
16	339967.00	4341212.24
17	339959.16	4341207.32
18	339952.80	4341203.32
19	339954.83	4341199.87
20	339987.10	4341145.04
21	339908.16	4341097.40
22	339878.78	4341147.33
23	339874.71	4341154.24
24	339866.17	4341168.09
25	339862.66	4341173.77
26	339854.45	4341168.21
27	339848.99	4341164.51

70:21:0300001:58:ЗУ2 - продолжение		
№ точки	X	Y
28	339851.03	4341160.77
н5	339837.73	4341153.14
н4	339855.28	4341125.21
н10	339838.34	4341114.57
н9	339828.55	4341130.16
н8	339816.63	4341122.87
н7	339814.75	4341121.72
н6	339811.89	4341119.97
31	339816.94	4341111.55
32	339823.16	4341101.77
33	339832.84	4341085.33
34	339845.71	4341064.01
35	339880.00	4341082.97
36	339891.22	4341089.18
37	339893.79	4341084.66
38	339897.59	4341078.01
39	339899.94	4341073.90
40	339902.57	4341075.40
41	339965.22	4341115.86
42	340025.51	4341155.40
1	340028.40	4341157.31
Вырез 1		
№ точки	X	Y
43	340001.30	4341163.01
44	339996.37	4341171.90
45	339985.74	4341165.90
46	339991.10	4341157.24
43	340001.30	4341163.01



**Сведения об изменяемых и образуемых земельных участках**





**Исходный земельный участок**

Исходный земельный участок	Площадь, кв.м.	Категория земель	Вид разрешенного использования	Правообладатель
70:21:0300001:59	9 858	Земли населенных пунктов	Деловое управление	ООО "Аэропорт ТОМСК" (Собственность)

**Образуемые земельные участки**

Образуемые земельные участки	Площадь, кв.м.	Назначение
70:21:0300001:59:ЗУ1 (многоконтурный)	2 244	Инженерные сети
70:21:0300001:59:ЗУ2 (многоконтурный)	133	Воздушный транспорт
70:21:0300001:59:ЗУ3 (многоконтурный)	7 481	Деловое управление

**УСЛОВНЫЕ ОБОЗНАЧЕНИЯ:**

-  - Граница кадастрового квартала
-  - Зона размещения объекта
-  - Граница исходного земельного участка
-  - Граница образуемых земельных участков

**КАТАЛОГ КООРДИНАТ**

70:21:0300001:59:ЗУ1 - многоконтурный  
Контур 1 - 70:21:0300001:59:ЗУ1(1) - 248 кв.м.

№	X	Y
п1	339811.88	4341119.96
п8	339806.78	4341128.45
п9	339803.68	4341133.57
п10	339800.12	4341131.55
п11	339797.28	4341129.93
п12	339793.68	4341127.86
п13	339793.35	4341127.67
п14	339789.87	4341125.66
п15	339787.26	4341124.16
п2	339783.73	4341130.16
п3	339781.56	4341128.80
п4	339787.12	4341119.99
п5	339793.27	4341114.95
п6	339796.15	4341116.76
п7	339806.62	4341123.35
п8	339809.64	4341118.55
п1	339811.88	4341119.96

Контур 2 - 70:21:0300001:59:ЗУ1(2) - 1996 кв.м.

№	X	Y
п9	339780.68	4341135.33
п16	339779.41	4341137.49
п17	339774.89	4341145.15
п18	339759.77	4341170.63
п11	339749.64	4341164.51
п15	339754.64	4341158.97
п14	339726.32	4341141.17
п13	339724.70	4341134.08
п12	339712.43	4341126.38
п16	339725.48	4341104.94
п17	339731.95	4341109.01
п18	339734.22	4341105.39
п20	339744.28	4341111.86
п19	339743.68	4341112.84
п21	339752.20	4341118.18
п22	339750.58	4341120.71
п23	339775.61	4341136.42
п10	339778.36	4341133.88
п9	339780.68	4341135.33

70:21:0300001:59:ЗУ2 - многоконтурный  
Контур 1 - 70:21:0300001:59:ЗУ2(1) - 15 кв.м.

№ точки	X	Y
п2	339783.73	4341130.16
п9	339780.68	4341135.33
п10	339778.36	4341133.88
п11	339779.87	4341131.49
п3	339781.56	4341128.80
п2	339783.73	4341130.16

Контур 2 - 70:21:0300001:59:ЗУ2(2) - 118 кв.м.

№ точки	X	Y
п26	339747.47	4341106.78
п27	339745.54	4341109.83
п20	339744.28	4341111.86
п18	339734.22	4341105.39
п24	339777.74	4341101.77
п25	339730.87	4341096.10
п26	339747.47	4341106.78

70:21:0300001:59:ЗУ3 - многоконтурный  
Контур 1 - 70:21:0300001:59:ЗУ3(1) - 6951 кв.м.

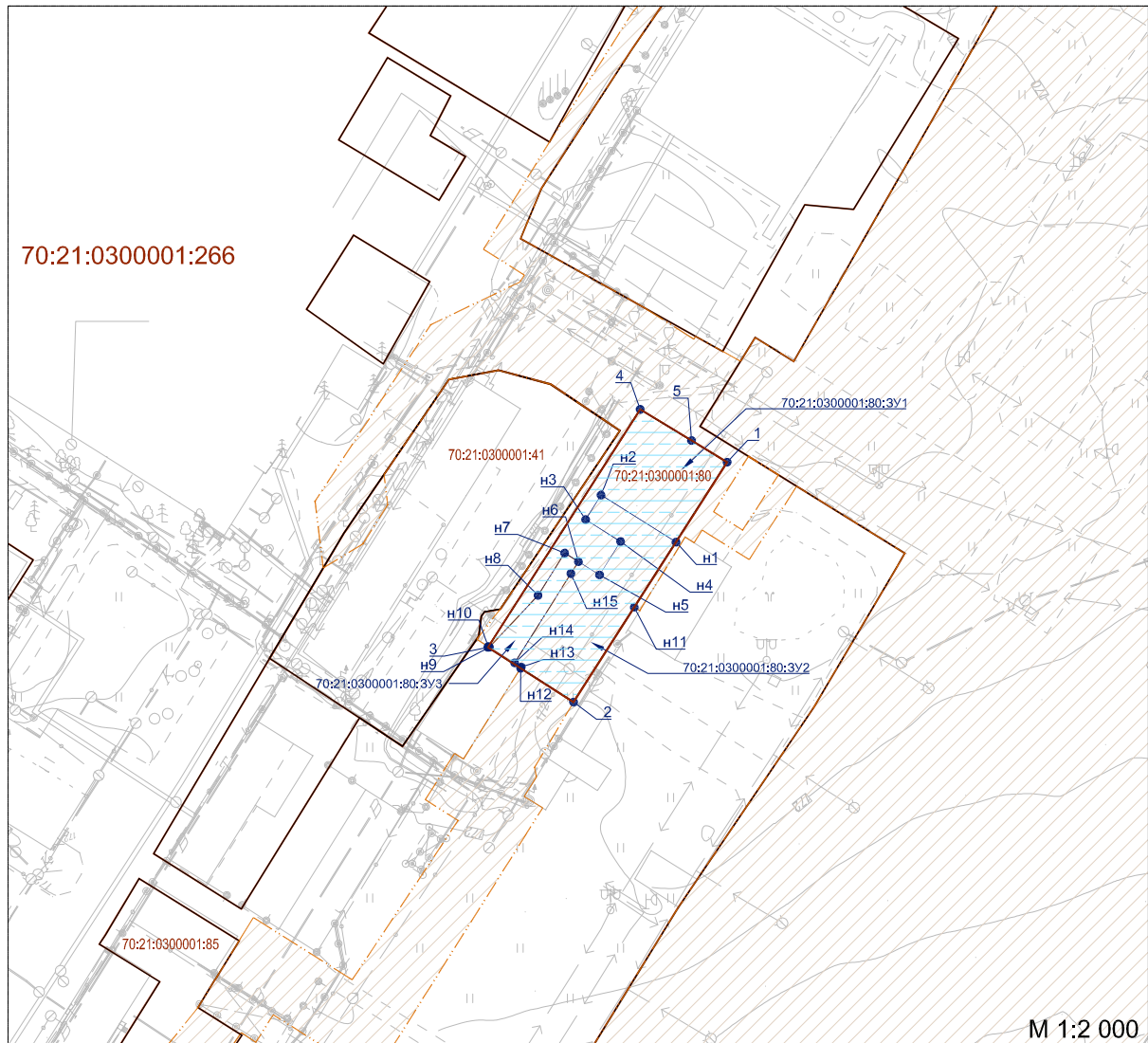
№ точки	X	Y
п1	339845.71	4341063.99
п2	339832.83	4341085.32
п3	339823.15	4341101.77
п4	339817.66	4341098.28
п5	339816.83	4341097.75
п6	339810.63	4341107.55
п7	339816.93	4341111.54
п1	339811.88	4341119.96
п8	339809.64	4341118.55
п7	339806.62	4341123.35
п6	339796.15	4341116.76
п5	339793.27	4341114.95
п4	339787.12	4341119.99
п3	339781.56	4341128.80
п11	339779.87	4341131.49
п10	339778.36	4341133.88
п23	339775.61	4341136.42
п22	339750.58	4341120.71
п21	339752.20	4341118.18
п19	339743.68	4341112.84
п20	339744.28	4341111.86
п27	339745.54	4341109.83
п26	339747.47	4341106.78
п25	339730.87	4341096.10
п24	339752.97	4341059.80
п25	339754.81	4341056.78
п26	339757.02	4341053.14
п27	339758.36	4341050.94
п28	339760.46	4341047.51
п29	339765.29	4341039.57
п30	339767.41	4341036.08
п31	339772.90	4341027.04
п32	339774.45	4341024.53
п33	339843.48	4341062.76
п1	339845.71	4341063.99

Контур 2 - 70:21:0300001:59:ЗУ3(2) - 497 кв.м.





№ точки	X	Y
п15	339754.64	4341158.97
п11	339749.64	4341164.51
п19	339742.59	4341160.25
п20	339737.44	4341157.16
п21	339719.37	4341146.25
п22	339715.94	4341144.18
п23	339705.43	4341137.86
п12	339712.43	4341126.37
п13	339724.7	4341134.08
п14	339726.32	4341141.17
п15	339754.64	4341158.97

Контур 3 - 70:21:0300001:59:ЗУ3(3) - 33 кв.м.

№ точки	X	Y
п18	339734.22	4341105.39
п17	339727.74	4341101.22
п16	339725.48	4341104.94
п24	339731.95	4341109.01
п18	339734.22	4341105.39



**УСЛОВНЫЕ ОБОЗНАЧЕНИЯ:**

-  - Граница кадастрового квартала
-  - Зона размещения объекта
-  - Граница исходного земельного участка
-  - Граница образуемых земельных участков

**Сведения об изменяемых и образуемых земельных участках**

**Исходный земельный участок**

Исходный земельный участок	Площадь, кв.м.	Категория земель	Вид разрешенного использования	Правообладатель
70:21:0300001:80	2 244	Земли населенных пунктов	Для эксплуатации и обслуживания зданий и сооружений	ООО "Аэропорт ТОМСК" (Собственность)

**Образуемые земельные участки**

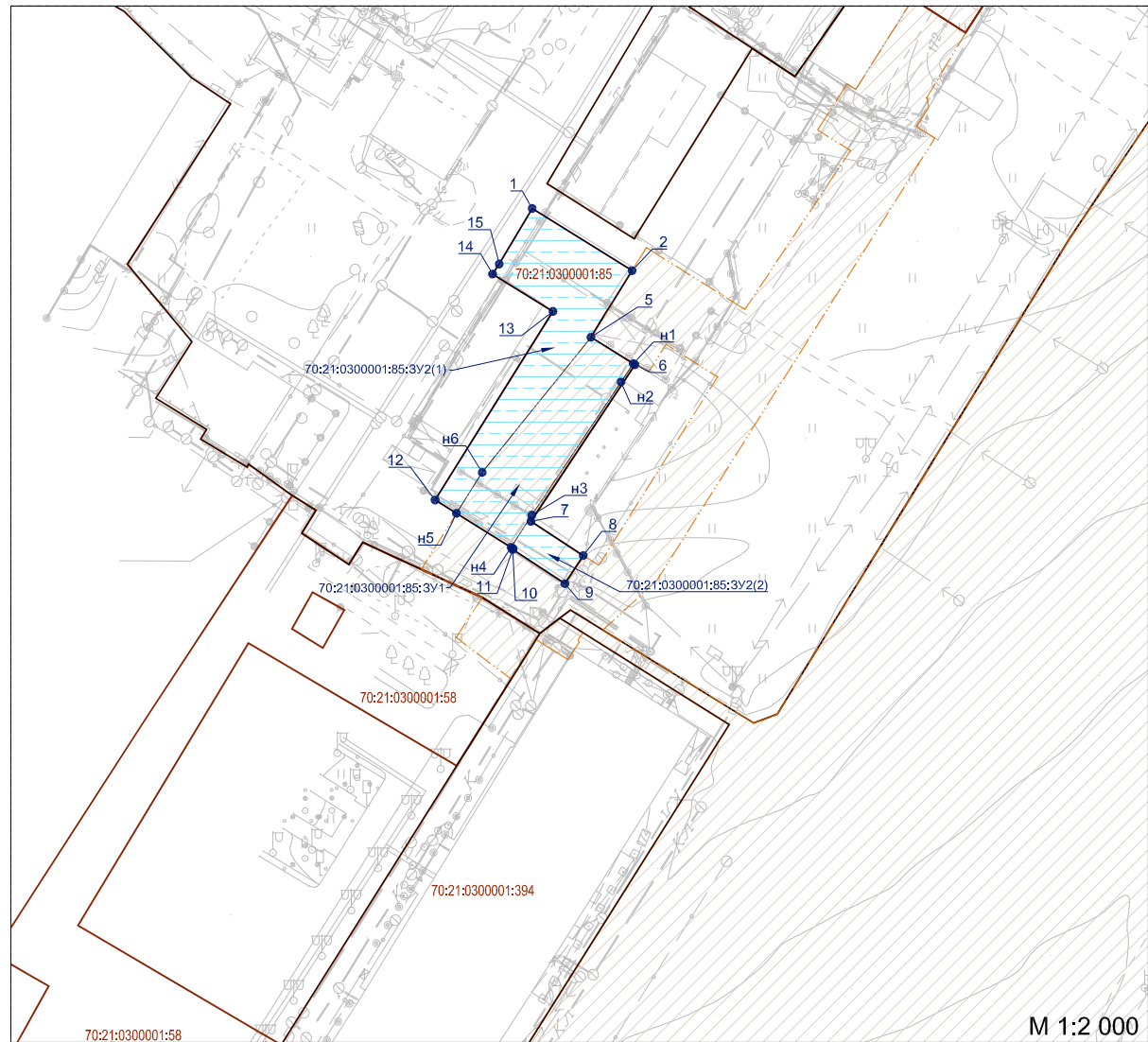
Образуемые земельные участки	Площадь, кв.м.	Назначение
70:21:0300001:80:ЗУ1	1 039	Воздушный транспорт
70:21:0300001:80:ЗУ2	1 014	Инженерные сети
70:21:0300001:80:ЗУ3	191	Для эксплуатации и обслуживания зданий и сооружений

**КАТАЛОГ КООРДИНАТ**





70:21:0300001:80:ЗУ1 - 1039 кв.м.		
№ точки	X	Y
4	340239.45	4341364.29
5	340230.76	4341378.61
1	340224.73	4341388.54
n1	340202.44	4341374.26
n2	340215.57	4341353.36
n3	340208.72	4341349.05
n4	340202.60	4341358.79
n5	340193.29	4341352.94
n6	340196.99	4341347.04
n7	340199.40	4341343.20
n8	340187.59	4341335.78
n9	340173.13	4341322.22
n10	340173.32	4341321.92
4	340239.45	4341364.29

70:21:0300001:80:ЗУ2 - 1014 кв.м.		
№ точки	X	Y
n2	340215.57	4341353.36
n1	340202.44	4341374.26
n11	340184.29	4341362.64
2	340157.82	4341345.68
n12	340167.26	4341330.92
n13	340167.57	4341331.11
n14	340168.75	4341329.25
n15	340193.65	4341344.95
n6	340196.99	4341347.04
n5	340193.29	4341352.94
n4	340202.60	4341358.79
n3	340208.72	4341349.05

70:21:0300001:80:ЗУ3 - 191 кв.м.		
№ точки	X	Y
n7	340199.40	4341343.20
n6	340196.99	4341347.04
n15	340193.65	4341344.95
n14	340168.75	4341329.25
n13	340167.57	4341331.11
n12	340167.26	4341330.92
3	340173.10	4341321.78
n10	340173.32	4341321.92
n9	340173.13	4341322.22
n8	340187.59	4341335.78
n7	340199.40	4341343.20



**УСЛОВНЫЕ ОБОЗНАЧЕНИЯ:**

-  - Граница кадастрового квартала
-  - Зона размещения объекта
-  - Граница исходного земельного участка
-  - Граница образуемых земельных участков

**Сведения об изменяемых и образуемых земельных участках**

**Исходный земельный участок**

Исходный земельный участок	Площадь, кв.м.	Категория земель	Вид разрешенного использования	Правообладатель
70:21:0300001:85	2 504	Земли населенных пунктов	Для эксплуатации и обслуживания зданий и сооружений	ООО "Аэропорт ТОМСК" (Собственность)

**Образуемые земельные участки**

Образуемые земельные участки	Площадь, кв.м.	Назначение
70:21:0300001:85:3У1	1 018	Инженерные сети
70:21:0300001:85:3У2 (многоконтурный)	1 486	Для эксплуатации и обслуживания зданий и сооружений

**КАТАЛОГ КООРДИНАТ**

70:21:0300001:85:3У1 - 1018 кв.м.

№ точки	X	Y
5	340072.62	4341240.88
n1	340065.24	4341252.70
n2	340060.10	4341249.28
n3	340022.88	4341224.32
n4	340013.88	4341218.54
n5	340023.39	4341203.26
n6	340034.85	4341210.46
5	340072.62	4341240.88

70:21:0300001:85:3У2 - многоконтурный

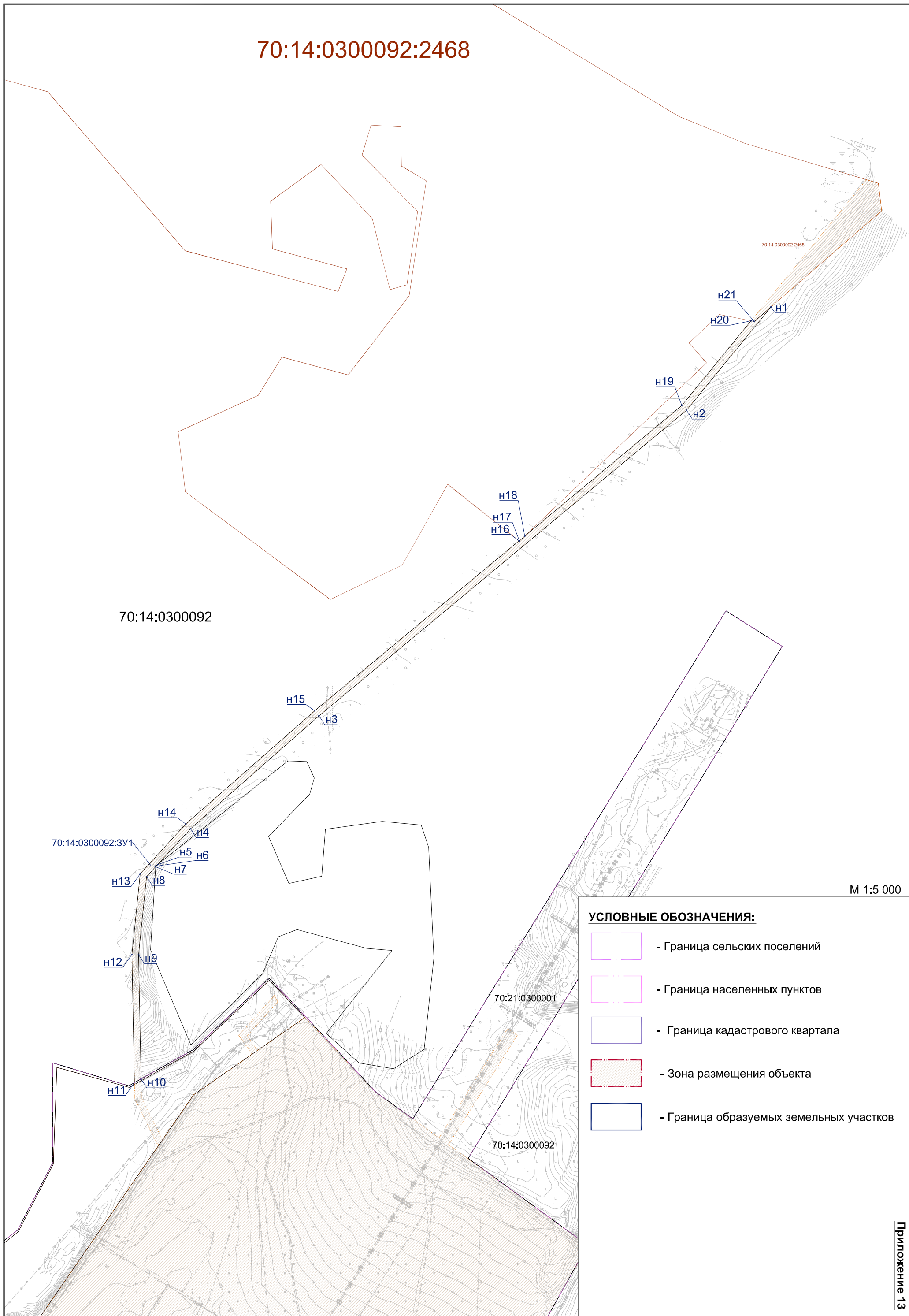
Контур 1 - 70:21:0300001:85:3У2(1) - 1281 кв.м.

№ точки	X	Y
1	340108.63	4341224.43
2	340091.25	4341252.38
3	340080.91	4341245.97
4	340080.20	4341245.48
5	340072.62	4341240.88
n6	340034.85	4341210.46
n5	340023.39	4341203.26
12	340027.11	4341197.29
13	340079.86	4341230.25
14	340090.29	4341213.38
15	340093.11	4341215.22
1	340108.63	4341224.43

Контур 2 - 70:21:0300001:85:3У2(2) - 205 кв.м.

№ точки	X	Y
n1	340065.24	4341252.70
6	340064.93	4341253.19
7	340021.15	4341224.08
8	340011.58	4341238.72
9	340003.73	4341233.59
10	340013.29	4341218.96
11	340013.53	4341219.11
n4	340013.88	4341218.54
n3	340022.88	4341224.32
n2	340060.10	4341249.28
n1	340065.24	4341252.70

70:14:0300092:2468



70:14:0300092






70:14:0300092:3У1

70:21:0300001

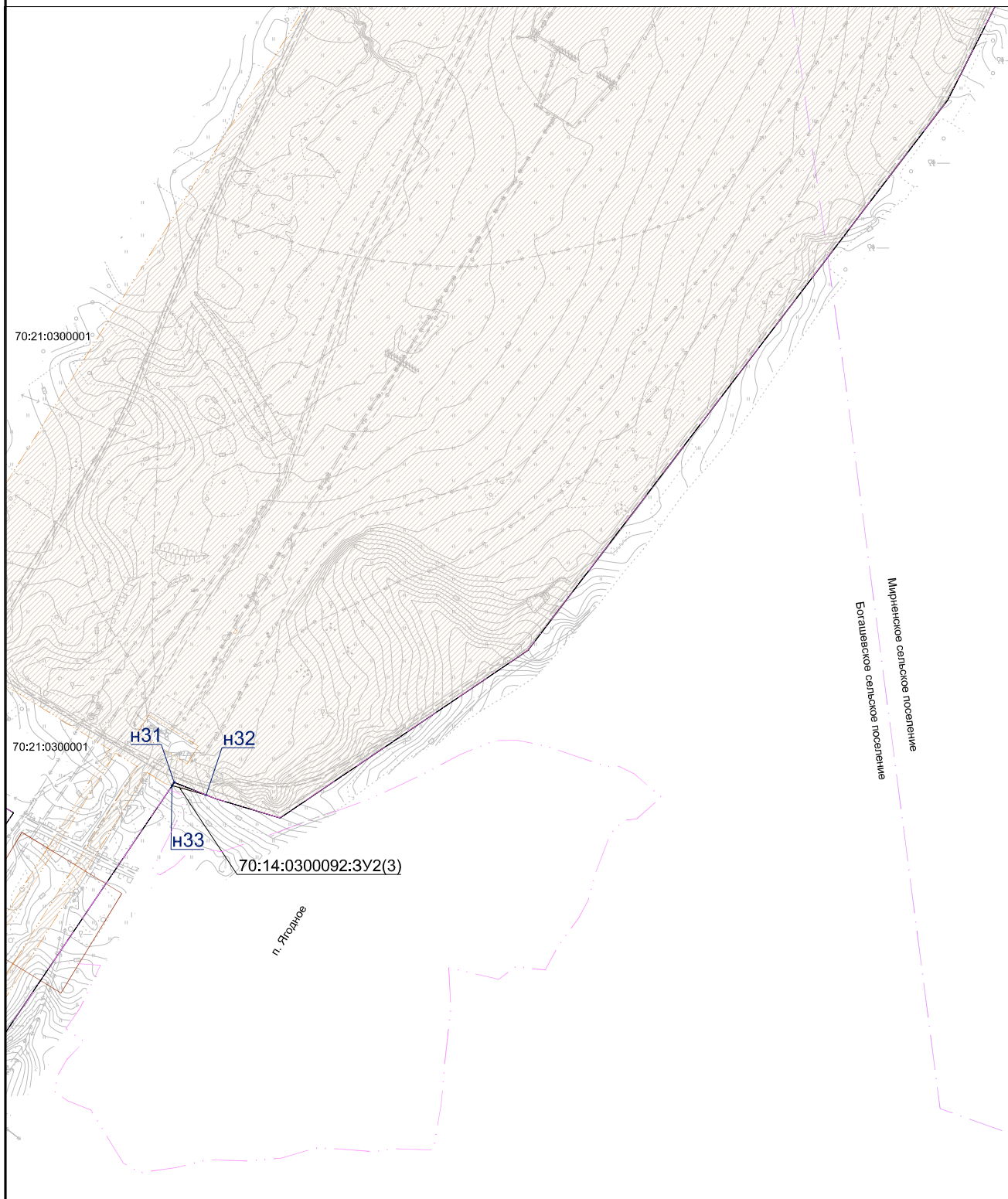
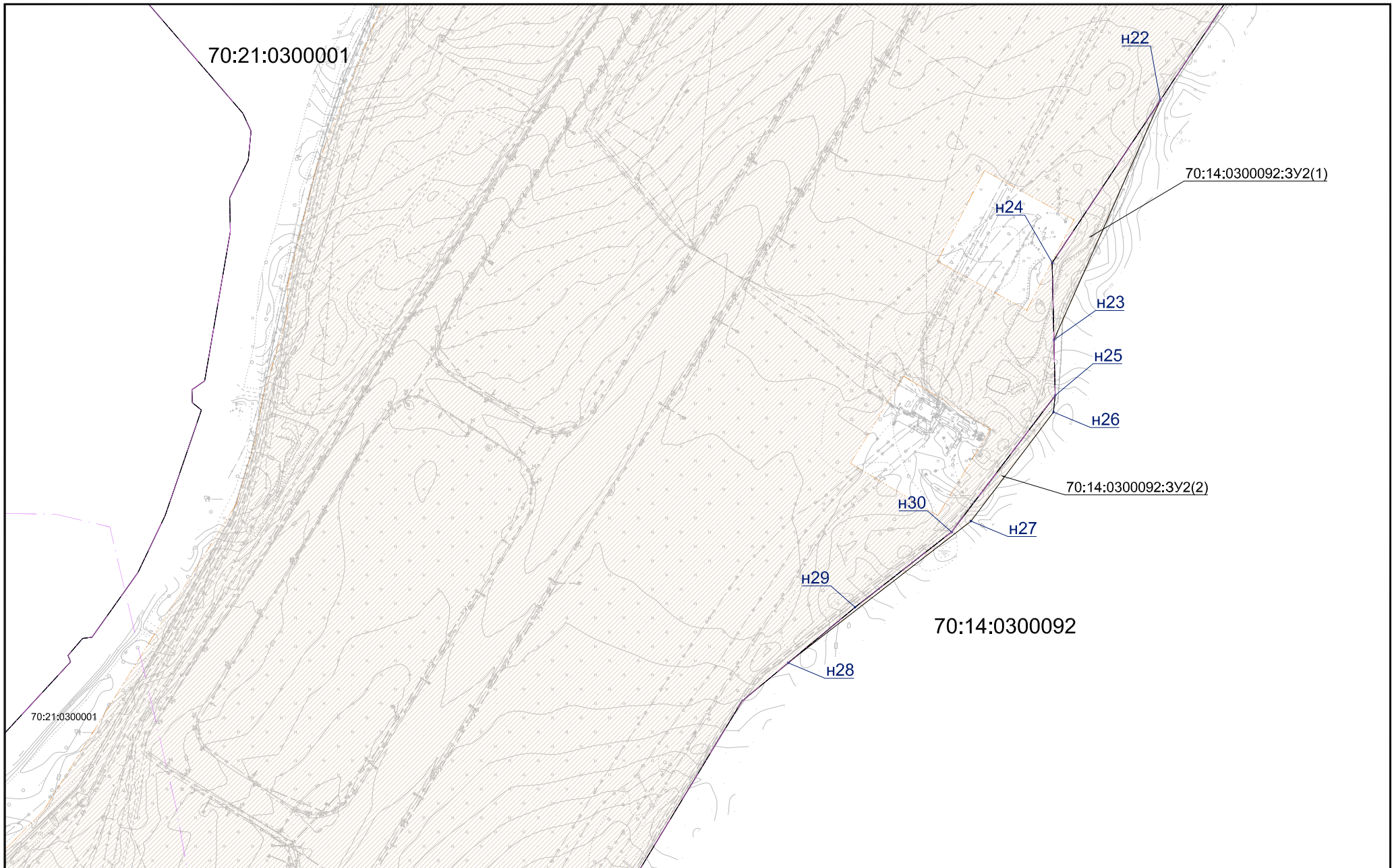
70:14:0300092

М 1:5 000






**УСЛОВНЫЕ ОБОЗНАЧЕНИЯ:**

-  - Граница сельских поселений
-  - Граница населенных пунктов
-  - Граница кадастрового квартала
-  - Зона размещения объекта
-  - Граница образуемых земельных участков





**УСЛОВНЫЕ ОБОЗНАЧЕНИЯ:**

-  - Граница сельских поселений
-  - Граница населенных пунктов
-  - Граница кадастрового квартала
-  - Зона размещения объекта
-  - Граница образуемых земельных участков

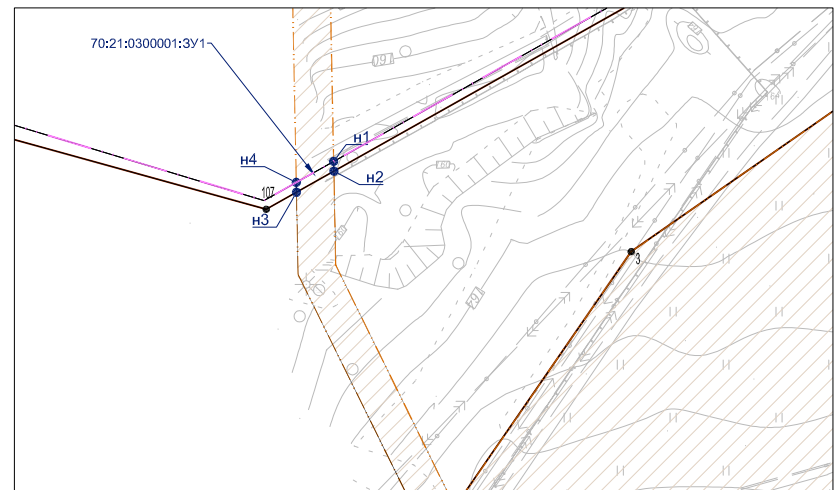
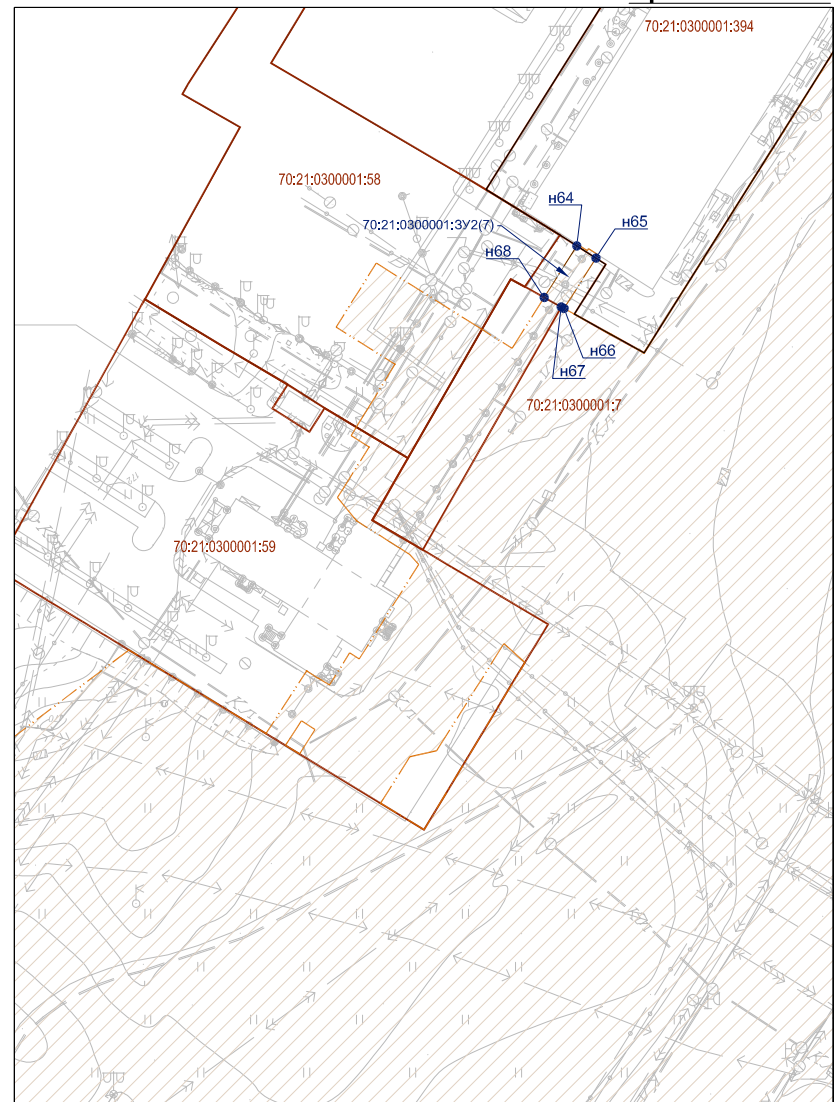
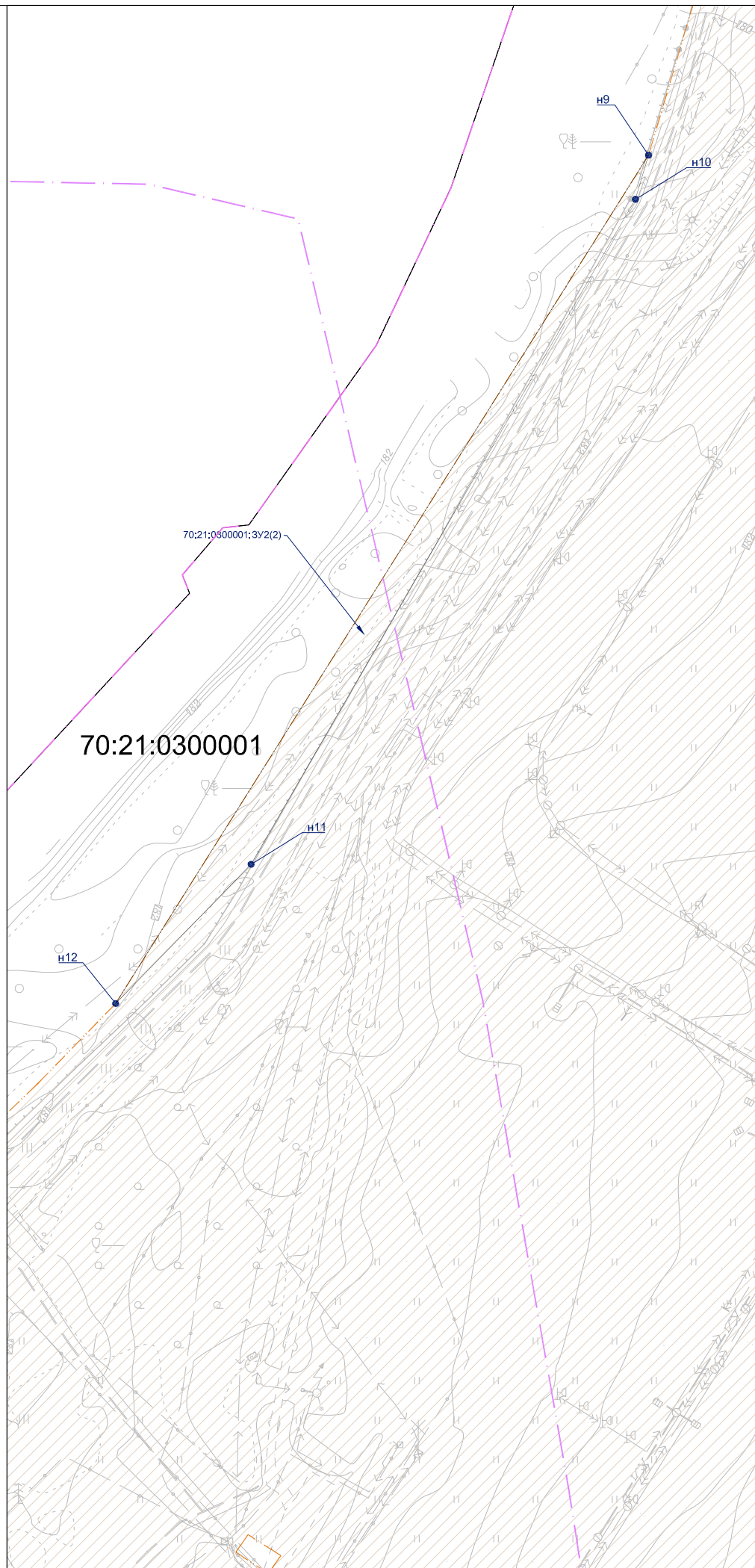
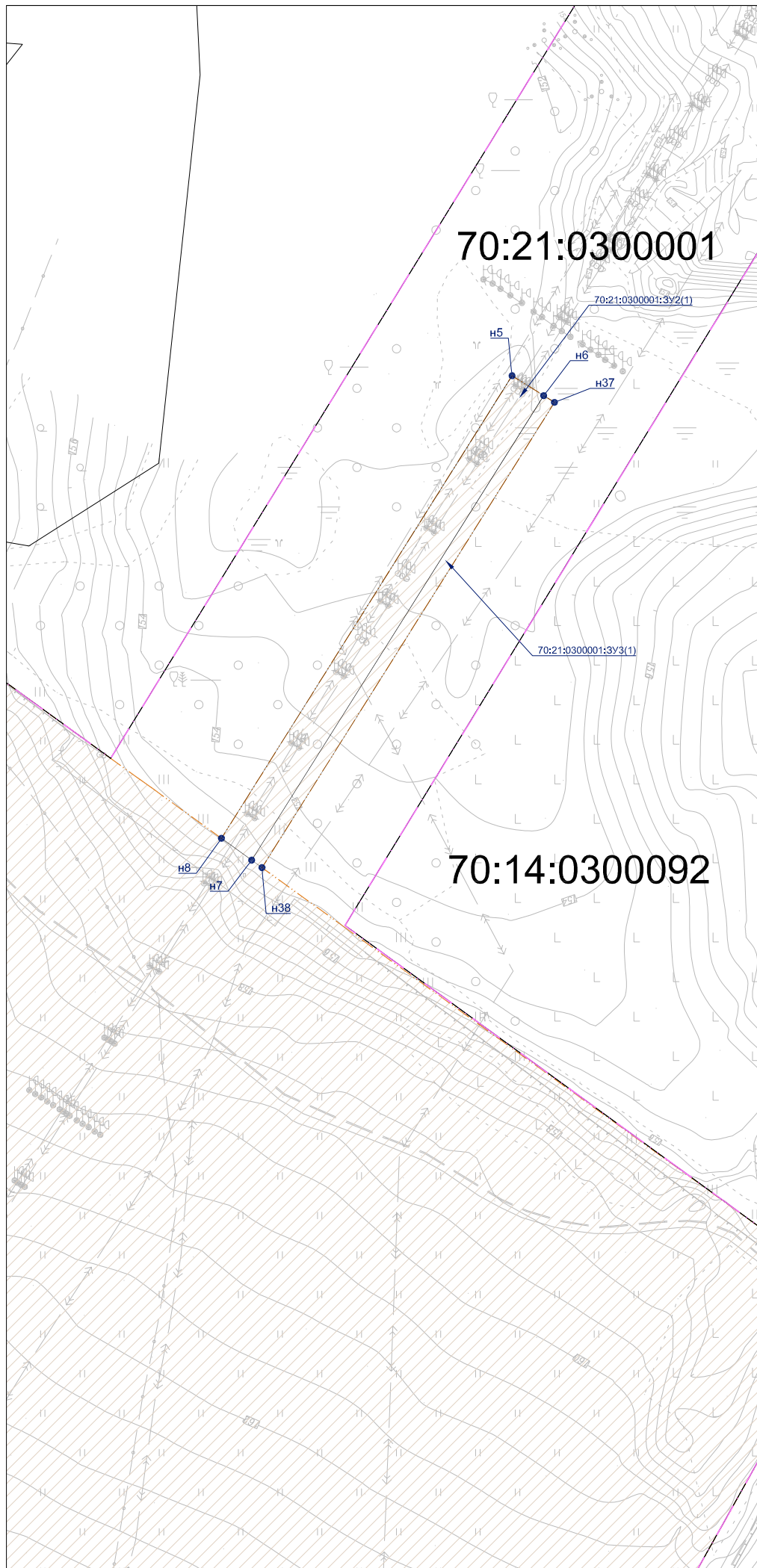
### Образуемые земельные участки

Образуемые земельные участки	Площадь, кв.м.	Назначение
70:14:0300092:ЗУ1	15 578	Инженерные сети
70:14:0300092:ЗУ2 (многоконтурный)	5 991	Воздушный транспорт






### КАТАЛОГ КООРДИНАТ

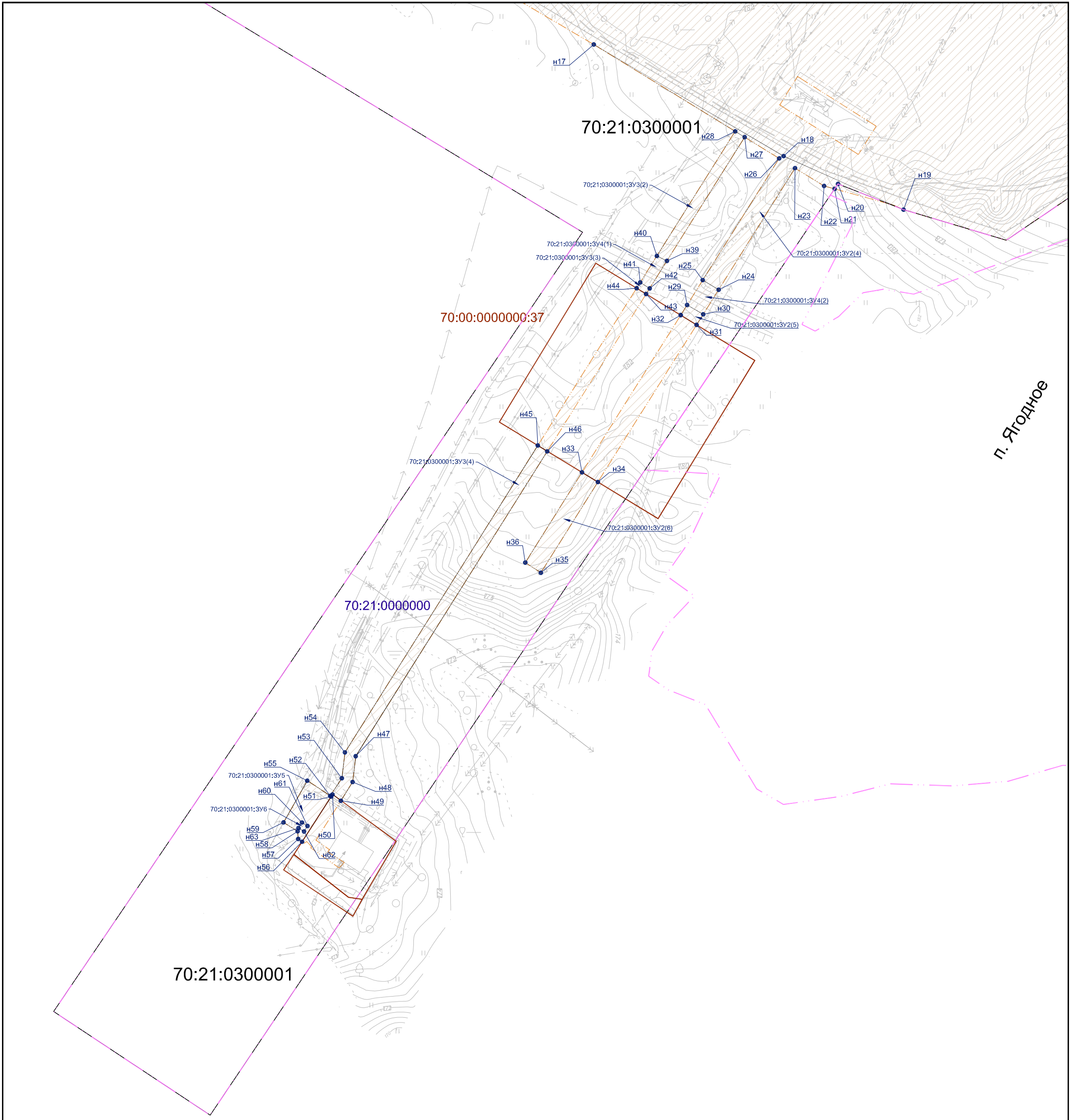
70:14:0300092:ЗУ1 - 15578 кв.м.		
№ точки	X	Y
п1	342001.47	4342662.20
п2	341846.62	4342535.59
п3	341387.90	4341983.96
п4	341218.42	4341791.20
п5	341164.61	4341741.78
п6	341162.36	4341738.95
п7	341161.47	4341738.89
п8	341146.61	4341725.24
п9	341029.34	4341713.29
п10	340842.93	4341717.01
п11	340837.38	4341707.12
п12	341029.75	4341703.28
п13	341150.92	4341715.63
п14	341225.58	4341784.20
п15	341395.50	4341977.46
п16	341650.62	4342284.26
п17	341650.16	4342284.84
п18	341657.65	4342292.70
п19	341853.69	4342528.46
п20	341980.78	4342632.37
п21	341979.80	4342637.25
п1	342001.47	4342662.20

70:14:0300092:ЗУ2 - многоконтурный		
Контур 1 - 70:14:0300092:ЗУ2(1) - 4133 кв.м.		
№ точки	X	Y
п22	339462.65	4341688.70
п23	339227.75	4341584.44
п24	339303.25	4341582.76
п22	339462.65	4341688.70
Контур 2 - 70:14:0300092:ЗУ2(2) - 1812 кв.м.		
№ точки	X	Y
п25	339173.27	4341585.66
п26	339156.91	4341584.04
п27	339050.07	4341503.00
п28	338911.13	4341323.84
п29	338965.61	4341389.43
п30	339039.37	4341484.10
п25	339173.27	4341585.66
Контур 3 - 70:14:0300092:ЗУ2(3) - 1812 кв.м.		
№ точки	X	Y
п31	337675.09	4340265.88
п32	337672.41	4340264.07
п33	337664.37	4340293.20
п31	337675.09	4340265.88








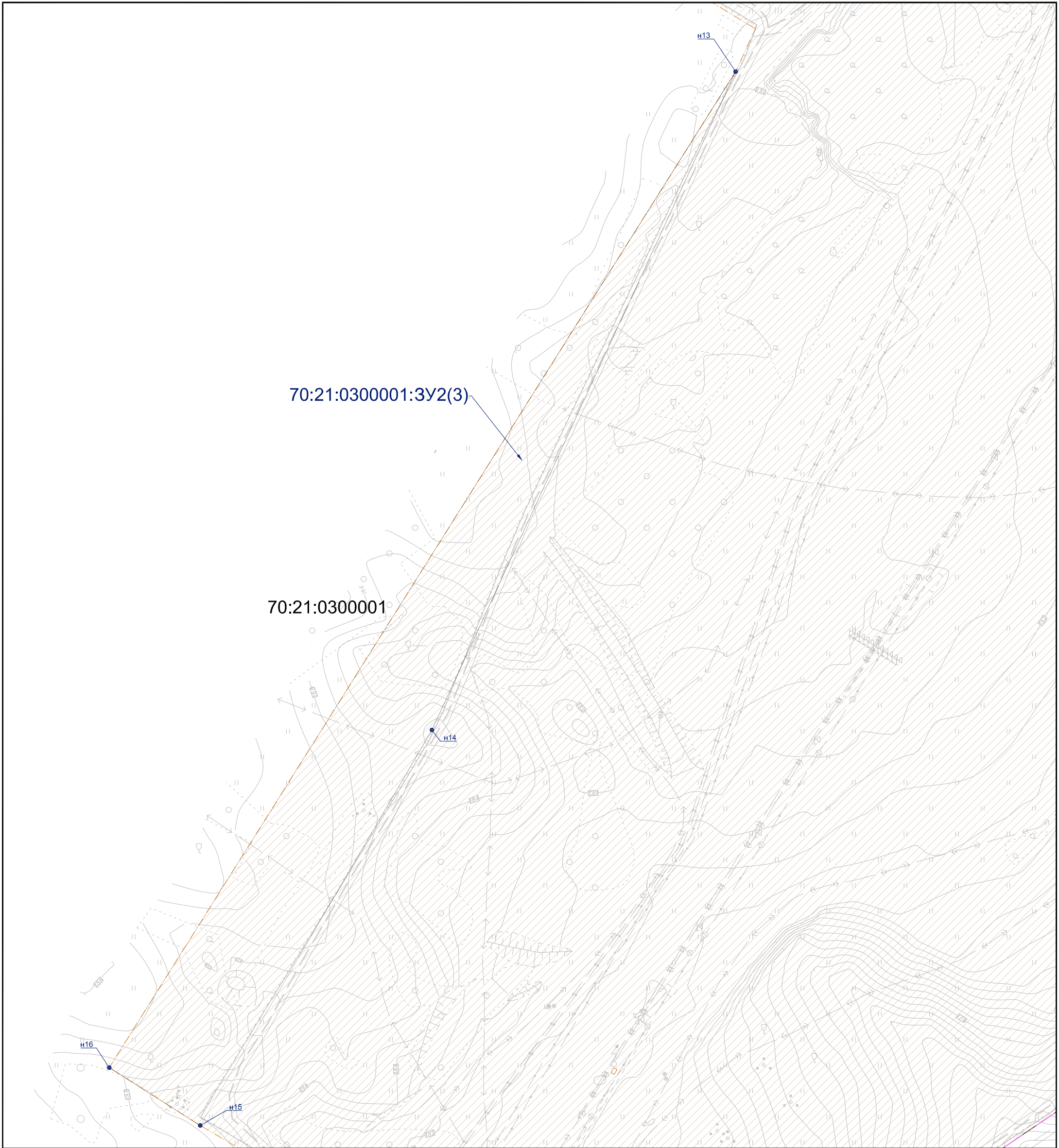
**УСЛОВНЫЕ ОБОЗНАЧЕНИЯ:**

-  - Граница сельских поселений
-  - Граница населенных пунктов
-  - Граница кадастрового квартала
-  - Зона размещения объекта
-  - Граница образуемых земельных участков



**УСЛОВНЫЕ ОБОЗНАЧЕНИЯ:**






-  - Граница сельских поселений
-  - Граница населенных пунктов
-  - Граница кадастрового квартала
-  - Зона размещения объекта
-  - Граница образуемых земельных участков



70:21:0300001:3У2(3)

70:21:0300001

**УСЛОВНЫЕ ОБОЗНАЧЕНИЯ:**

-  - Граница сельских поселений
-  - Граница населенных пунктов
-  - Граница кадастрового квартала
-  - Зона размещения объекта
-  - Граница образуемых земельных участков

**Образуемые земельные участки**

Образуемые земельные участки	Площадь, кв.м.	Назначение
70:21:0300001:ЗУ1	26	Инженерные сети
70:21:0300001:ЗУ2 (многоконтурный)	31 044	Воздушный транспорт
70:21:0300001:ЗУ3 (многоконтурный)	2 687	Инженерные сети
70:21:0300001:ЗУ4 (многоконтурный)	260	Инженерные сети
70:21:0300001:ЗУ5	379	Воздушный транспорт (Для эксплуатации и обслуживания объекта БИРМ с МК-025)
70:21:0300001:ЗУ6	12	Воздушный транспорт (под размещение метеоборудования)

**КАТАЛОГ КООРДИНАТ**

70:21:0300001:ЗУ1 - 26 кв.м.		
№ точки	X	Y
н1	340842.93	4341717.01
н2	340840.34	4341717.06
н3	340834.77	4341707.17
н4	340837.38	4341707.12
н1	340842.93	4341717.01

70:21:0300001:ЗУ3 - многоконтурный		
Контур 1 - 70:21:0300001:ЗУ3(1) - 874 кв.м.		
№ точки	X	Y
н6	340911.40	4342278.09
н37	340909.01	4342281.90
н38	340744.32	4342178.39
н7	340746.96	4342174.74
н6	340911.40	4342278.09

Контур 2 - 70:21:0300001:ЗУ3(2) - 473 кв.м.		
№ точки	X	Y
н28	337703.38	4340210.55
н27	337700.24	4340215.66
н39	337633.67	4340173.83
н40	337636.33	4340168.42
н28	337703.38	4340210.55

Контур 3 - 70:21:0300001:ЗУ3(3) - 22 кв.м.		
№ точки	X	Y
н41	337622.08	4340159.46
н42	337618.87	4340164.53
н43	337615.84	4340162.63
н44	337618.97	4340157.51
н41	337622.08	4340159.46

Контур 4 - 70:21:0300001:ЗУ3(4) - 1318 кв.м.		
№ точки	X	Y
н45	337534.34	4340104.33
н46	337531.22	4340109.45
н47	337367.19	4340006.38
н48	337353.29	4340004.74
н49	337343.26	4339998.41
н50	337346.59	4339993.89
н51	337345.51	4339993.19
н52	337345.85	4339992.68
н53	337355.34	4339998.94
н54	337369.24	4340000.58
н45	337534.34	4340104.33

70:21:0300001:ЗУ5 - 379 кв.м.		
№ точки	X	Y
н55	337354.01	4339980.30
н52	337345.85	4339992.68
н51	337345.51	4339993.19
н56	337321.11	4339977.49
н57	337322.58	4339975.41
н58	337326.72	4339975.11
н59	337331.51	4339967.50
н55	337354.01	4339980.30

Вырез 1		
№ точки	X	Y
н60	337331.45	4339977.43
н61	337329.59	4339980.39
н62	337326.62	4339978.53
н63	337328.49	4339975.57
н60	337331.45	4339977.43

70:21:0300001:ЗУ2 - многоконтурный		
Контур 1 - 70:21:0300001:ЗУ2(1) - 2561 кв.м.		
№ точки	X	Y
н5	340918.45	4342266.87
н6	340911.40	4342278.09
н7	340746.96	4342174.74
н8	340754.70	4342164.03
н5	340918.45	4342266.87

Контур 2 - 70:21:0300001:ЗУ2(2) - 3070 кв.м.		
№ точки	X	Y
н9	339066.99	4340782.83
н10	339051.37	4340778.20
н11	338815.96	4340642.08
н12	338766.69	4340594.13
н9	339066.99	4340782.83

Контур 3 - 70:21:0300001:ЗУ2(3) - 23592 кв.м.		
№ точки	X	Y
н13	338348.36	4340384.38
н14	337989.82	4340219.10
н15	337774.45	4340093.04
н16	337805.95	4340043.54
н13	338348.36	4340384.38

Контур 4 - 70:21:0300001:ЗУ2(4) - 1084 кв.м.		
№ точки	X	Y
н17	337750.11	4340134.45
н18	337690.07	4340236.62
н19	337661.25	4340301.16
н20	337675.09	4340265.88
н21	337672.41	4340264.07
н22	337673.98	4340258.41
н23	337683.59	4340242.76
н24	337618.15	4340201.66
н25	337623.32	4340193.10
н26	337688.82	4340234.24
н27	337700.24	4340215.66
н28	337703.38	4340210.55
н17	337750.11	4340134.45

Контур 5 - 70:21:0300001:ЗУ2(5) - 66 кв.м.		
№ точки	X	Y
н29	337609.94	4340184.69
н30	337604.93	4340193.35
н31	337599.24	4340189.78
н32	337604.46	4340181.25
н29	337609.94	4340184.69

Контур 6 - 70:21:0300001:ЗУ2(6) - 575 кв.м.		
№ точки	X	Y
н33	337519.87	4340128.12
н34	337514.68	4340136.66
н35	337465.87	4340106.00
н36	337471.33	4340097.62
н33	337519.87	4340128.12

Контур 7 - 70:21:0300001:ЗУ2(7) - 96 кв.м.		
№ точки	X	Y
н64	339859.82	4341178.24
н65	339856.60	4341183.30
н66	339843.27	4341174.87
н67	339843.67	4341174.12
н68	339846.17	4341169.60
н64	339859.82	4341178.24

70:21:0300001:ЗУ4 - многоконтурный		
Контур 1 - 70:21:0300001:ЗУ4(1) - 103 кв.м.		
№ точки	X	Y
н40	337636.33	4340168.42
н39	337633.67	4340173.83
н42	337618.87	4340164.53
н41	337622.08	4340159.46
н40	337636.33	4340168.42

Контур 2 - 70:21:0300001:ЗУ4(2) - 157 кв.м.		
№ точки	X	Y
н25	337623.32	4340193.10
н24	337618.15	4340201.66
н30	337604.93	4340193.35
н29	337609.94	4340184.69
н25	337623.32	4340193.10

70:21:0300001:ЗУ6 - 12 кв.м.		
№ точки	X	Y
н60	337331.45	4339977.43
н61	337329.59	4339980.39
н62	337326.62	4339978.53
н63	337328.49	4339975.57
н60	337331.45	4339977.43

Сведения об изменяемых и образуемых земельных участках

Исходный земельный участок

Исходный земельный участок	Площадь, кв.м.	Категория земель	Вид разрешенного использования	Правообладатель
70:21:0300001:13	13 983	Земли населенных пунктов	Для эксплуатации и обслуживания сооружений радионавигации	Российская Федерация (Собственность)

Образуемые (измененные) земельные участки

Образуемые/измененные земельные участки	Площадь, кв.м.	Назначение
70:21:0300001:3У7	1514	Воздушный транспорт
70:21:0300001:13 (в измененных границах)	12 469	Для эксплуатации и обслуживания сооружений радионавигации

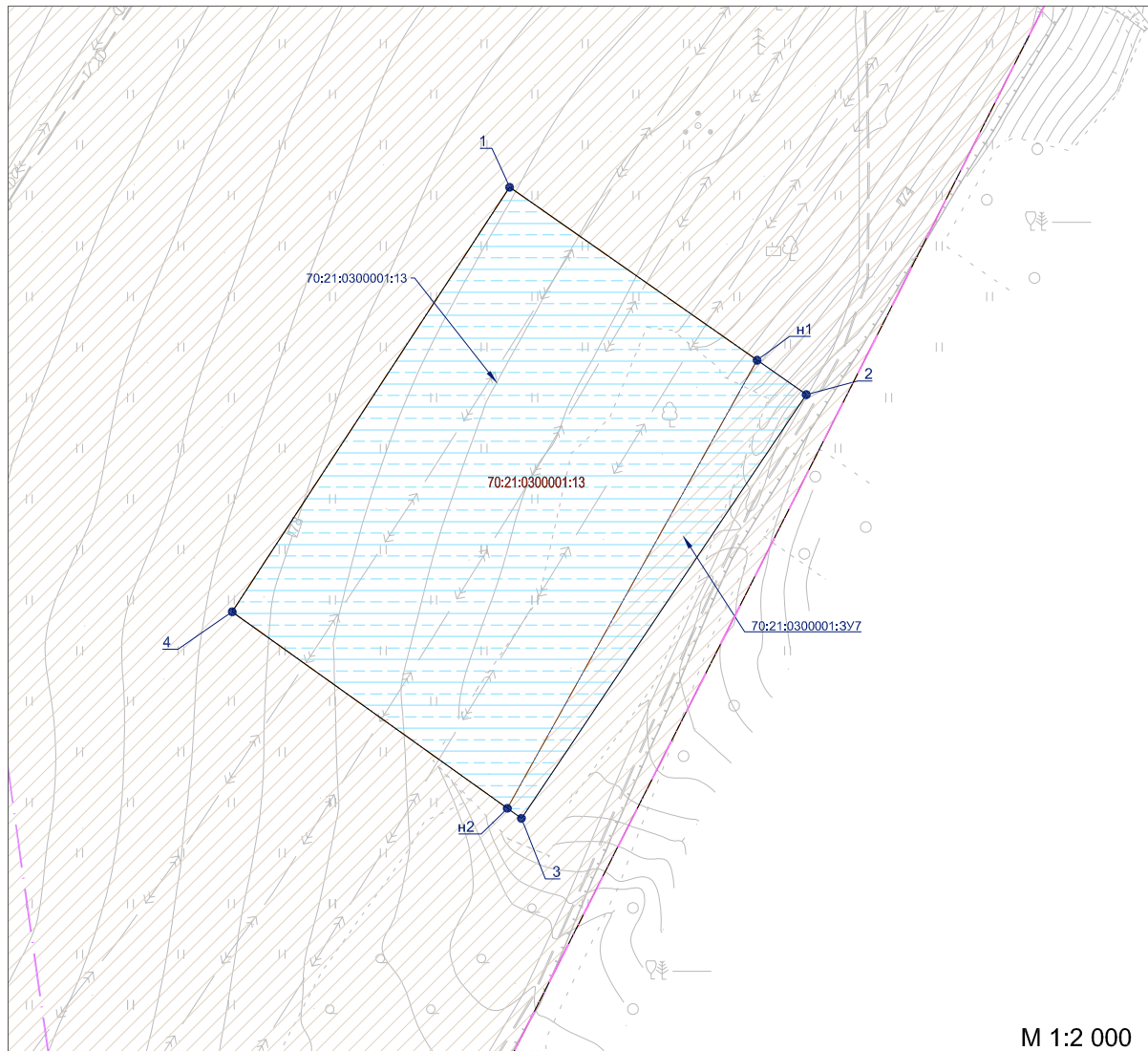
КАТАЛОГ КООРДИНАТ

70:21:0300001:3У7 - 1514 кв.м.







№ точки	X	Y
н1	338461.58	4341000.35
2	338452.06	4341013.98
3	338334.78	4340935.12
н2	338337.57	4340931.21
н1	338461.58	4341000.35

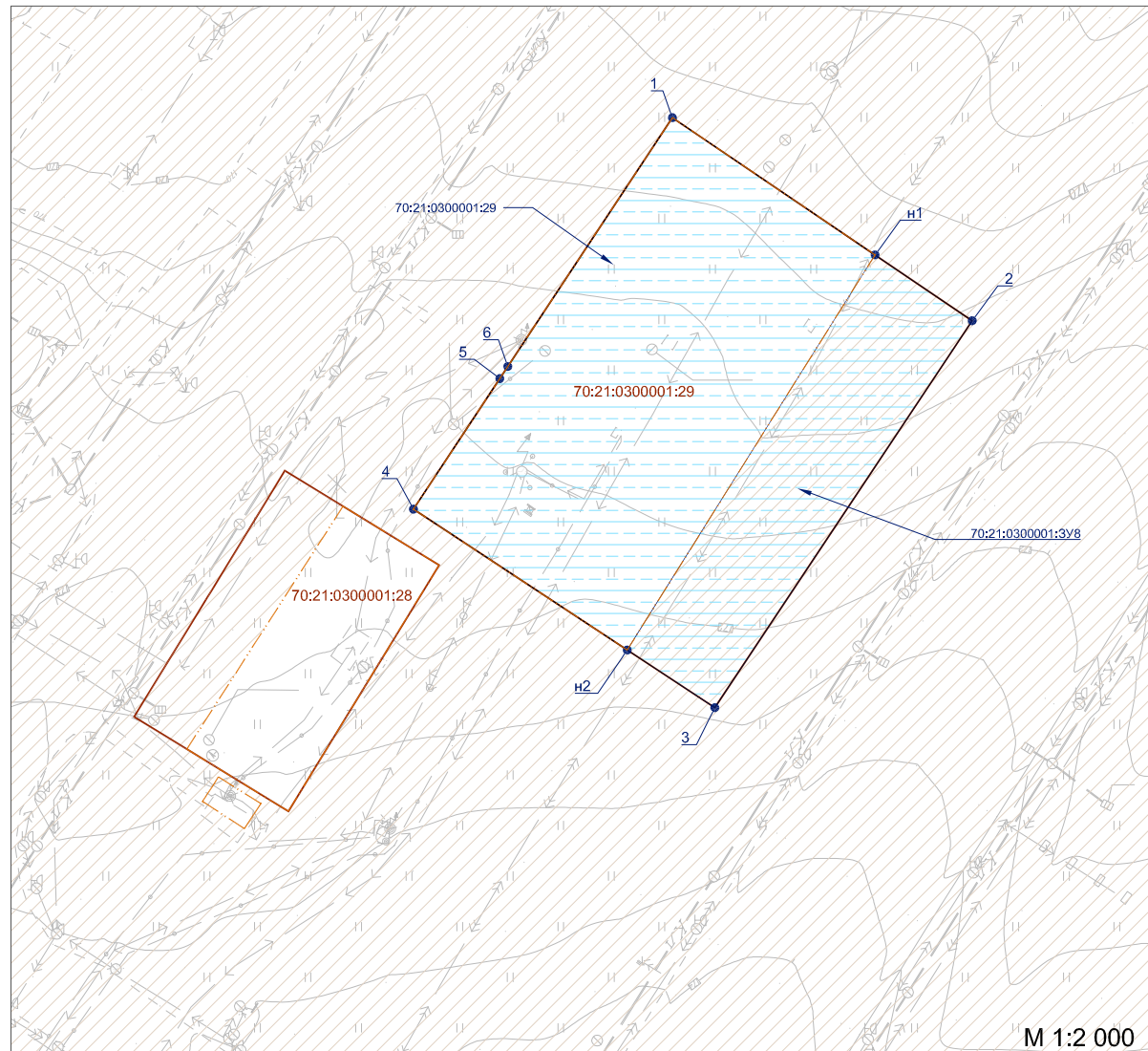
70:21:0300001:13 (в измененных границах) - 12469 кв.м.

№ точки	X	Y
1	338509.46	4340931.81
н1	338461.58	4341000.35
н2	338337.57	4340931.21
4	338391.96	4340855.00
1	338509.46	4340931.81







УСЛОВНЫЕ ОБОЗНАЧЕНИЯ:

-  - Граница сельских поселений
-  - Граница населенных пунктов
-  - Граница кадастрового квартала
-  - Зона размещения объекта
-  - Граница исходного земельного участка
-  - Граница образуемых земельных участков



**УСЛОВНЫЕ ОБОЗНАЧЕНИЯ:**

-  - Граница кадастрового квартала
-  - Зона размещения объекта
-  - Граница исходного земельного участка
-  - Граница образуемых земельных участков

**Сведения об изменяемых и образуемых земельных участках**

**Исходный земельный участок**

Изменяемый земельный участок	Площадь, кв.м.	Категория земель	Вид разрешенного использования	Правообладатель
70:21:0300001:29	12 940	Земли населенных пунктов	Для эксплуатации и обслуживания здания и сооружений радионавигации	Российская Федерация (Собственность)

**Образуемые (измененные) земельные участки**

Образуемые/измененные земельные участки	Площадь, кв.м.	Назначение
70:21:0300001:3У8	3 966	Воздушный транспорт
70:21:0300001:29 ( в измененных границах)	8 974	Для эксплуатации и обслуживания здания и сооружений радионавигации

**КАТАЛОГ КООРДИНАТ**

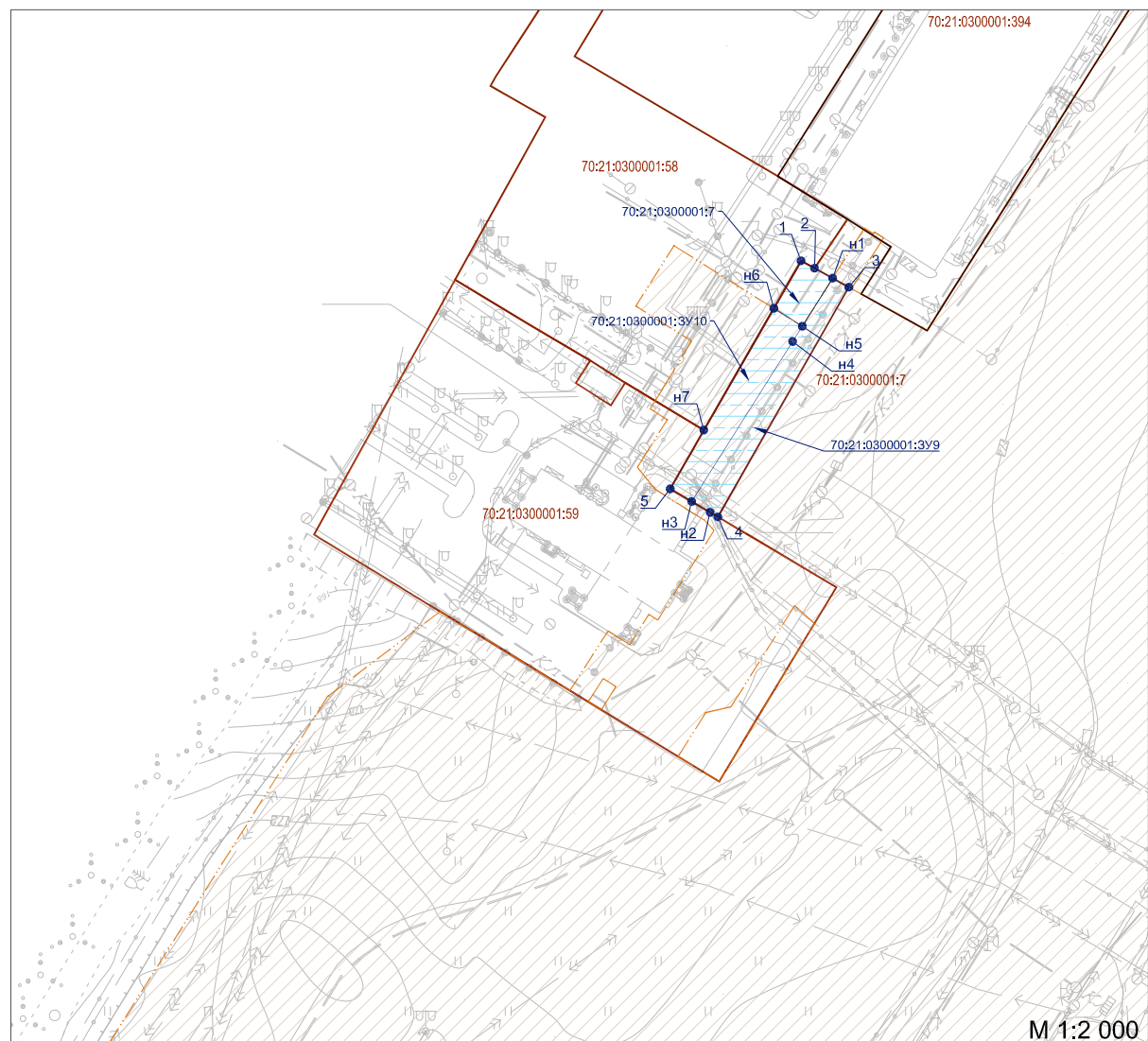
70:21:0300001:3У8 - 3966 кв.м.

№ точки	X	Y
n1	340275.11	4341767.83
2	340256.89	4341794.76
3	340149.81	4341723.47
n2	340165.78	4341699.20
n1	340275.11	4341767.83





70:21:0300001:29 (в измененных границах) - 8974 кв.м.

№ точки	X	Y
1	340313.08	4341711.70
n1	340275.11	4341767.83
n2	340165.78	4341699.20
4	340204.74	4341639.98
5	340240.88	4341663.91
6	340244.22	4341666.13
1	340313.08	4341711.70





**УСЛОВНЫЕ ОБОЗНАЧЕНИЯ:**

-  - Граница кадастрового квартала
-  - Зона размещения объекта
-  - Граница исходного земельного участка
-  - Граница образуемых земельных участков

**Сведения об изменяемых и образуемых земельных участках**  
**Исходный земельный участок**

Исходный земельный участок	Площадь, кв.м.	Категория земель	Вид разрешенного использования	Правообладатель
70:21:0300001:7	1 132	Земли населенных пунктов	Для эксплуатации и обслуживания здания диспетчерского пункта	Российская Федерация (Собственность)

**Образуемые (измененные) земельные участки**

Образуемые/измененные земельные участки	Площадь, кв.м.	Назначение
70:21:0300001:3У9	505	Воздушный транспорт
70:21:0300001:3У10	475	Инженерные сети
70:21:0300001:7 (в измененных границах)	152	Для эксплуатации и обслуживания здания диспетчерского пункта

**КАТАЛОГ КООРДИНАТ**

70:21:0300001:3У9 - 505 кв.м.

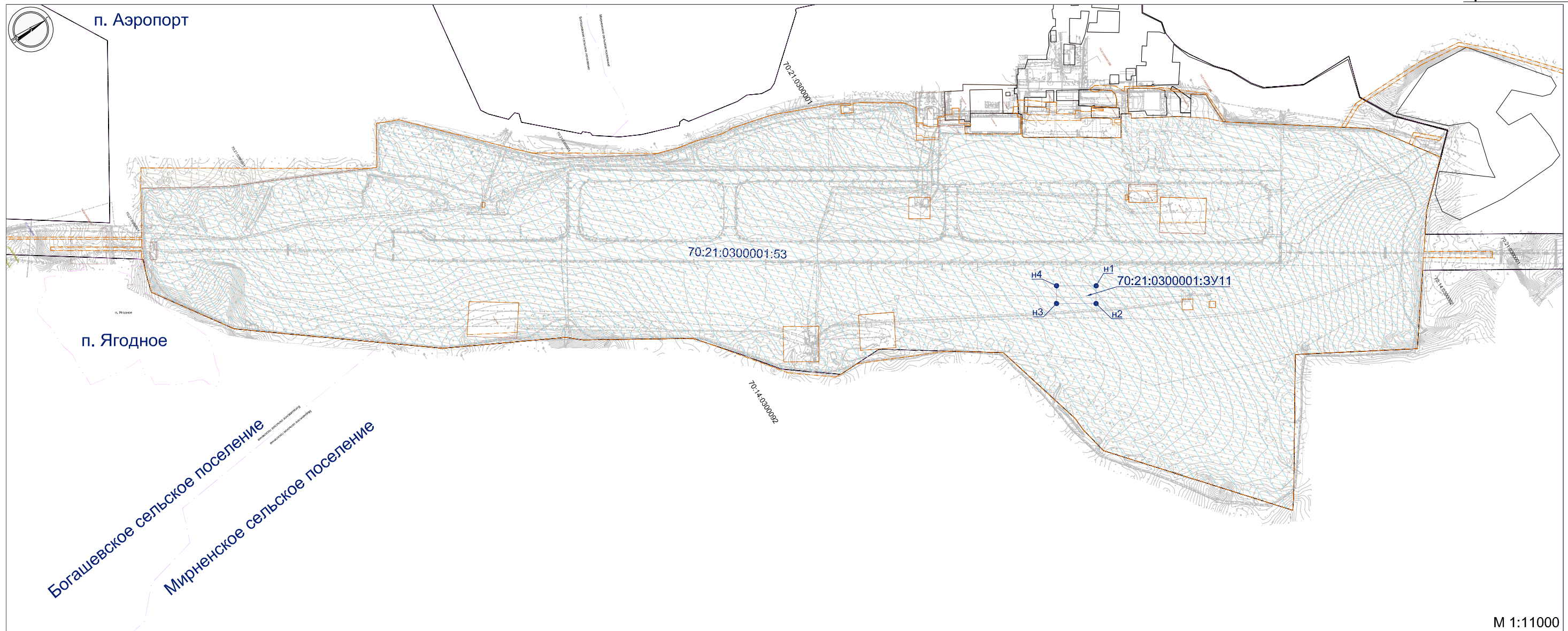
№ точки	X	Y
n1	339846.17	4341169.60
3	339843.67	4341174.12
4	339779.41	4341137.49
n2	339780.68	4341135.33
n3	339783.73	4341130.16
n4	339828.46	4341158.40
n5	339832.73	4341161.10
n1	339846.17	4341169.60

70:21:0300001:7 (в измененных границах) - 152 кв.м.

№ точки	X	Y
1	339851.02	4341160.76
2	339848.99	4341164.50
n1	339846.17	4341169.60
n5	339832.73	4341161.10
n6	339837.73	4341153.13
1	339851.02	4341160.76

70:21:0300001:3У10 - 475 кв.м.

№ точки	X	Y
n6	339837.73	4341153.13
n5	339832.73	4341161.10
n4	339828.46	4341158.40
n3	339783.73	4341130.16
5	339787.26	4341124.16
n7	339803.67	4341133.58
n6	339837.73	4341153.13









**Исходный земельный участок**

Исходный земельный участок	Площадь, кв.м.	Категория земель	Вид разрешенного использования	Правообладатель
70:21:0300001:53	2 284 333	Земли населенных пунктов	Для эксплуатации и обслуживания зданий и сооружений	Российская Федерация (Собственность); ФГУП "Администрация гражданских аэропортов (аэродромов)" (Аренда)

**Образуемые земельные участки**

Образуемые земельные участки	Площадь, кв.м.	Назначение
70:21:0300001:3У11	5 600	Воздушный транспорт (под размещение ГРМ с МКп 205)
70:21:0300001:53 (в измененных границах)	2 278 733	Для эксплуатации и обслуживания зданий и сооружений

**УСЛОВНЫЕ ОБОЗНАЧЕНИЯ:**

-  - Граница сельских поселений
-  - Граница населенных пунктов
-  - Граница кадастрового квартала
-  - Зона размещения объекта
-  - Граница исходного земельного участка
-  - Граница образуемых земельных участков

**КАТАЛОГ КООРДИНАТ**

70:21:0300001:3У11 - 5600 кв.м.		
№ точки	X	Y
н1	339917.92	4341755.92
н2	339891.32	4341798.26
н3	339796.49	4341738.67
н4	339823.09	4341696.34
п1	339917.92	4341755.92

## КАТАЛОГ КООРДИНАТ

70:21:0300001:53 (в измененных границах) - 2278733 кв.м.

Координаты исходного земельного участка приняты в соответствии с кадастровой выпиской о земельном участке от 09 октября 2016г. № 7000/301/16192122

## КАДАСТРОВАЯ ВЫПИСКА О ЗЕМЕЛЬНОМ УЧАСТКЕ

"09" октября 2016г. № 7000/301/16-192122

1	Кадастровый номер:	70:21:0300001:53	2	Лист № 22	3	Всего листов: 31
Описание поворотных точек границ земельного участка						
Номер точки	Координаты		Описание закрепления на местности	Особые отметки (точность определения)		
	X	Y				
1	2	3	4	5		
1	340124.01	4342297.73	---	---		
2	338599.03	4340655.35	Закрепление отсутствует	0.10		
2	340105.42	4341963.95	Закрепление отсутствует	0.10		
2	340163.69	4341999.18	Закрепление отсутствует	0.10		
2	337720.49	4340184.86	---	---		
2	337710.65	4340201.61	---	---		
2	340823.09	4342069.41	---	---		
2	338500.42	4340944.78	---	---		
2	340256.89	4341794.76	---	---		
2	339256.93	4341557.71	---	---		
2	339181.68	4341454.30	---	---		
2	340189.27	4341647.07	---	---		
2	339645.37	4341291.10	---	---		
2	337706.19	4340286.46	---	---		
2	340113.85	4341957.77	---	---		
2	340171.22	4341986.75	---	---		
2	340123.25	4341597.75	---	---		
2	338573.41	4340649.23	---	---		
2	337804.81	4340319.88	---	---		
2	340080.44	4342337.50	---	---		
3	338595.56	4340639.49	Закрепление отсутствует	0.10		
3	340110.45	4341955.63	Закрепление отсутствует	0.10		
3	340160.26	4341997.11	Закрепление отсутствует	0.10		
3	337723.06	4340186.37	---	0.10		
3	337711.94	4340202.90	---	0.10		
3	340782.99	4342124.87	---	---		
3	338498.13	4340948.06	---	---		
3	340149.81	4341723.46	---	---		
3	339296.09	4341486.40	---	---		
3	339178.01	4341460.37	---	---		

Инженер I ой категории

(наименование должности)

М.П.

(подпись)

И.В. Хоциловская

(инициалы, фамилия)

## КАДАСТРОВАЯ ВЫПИСКА О ЗЕМЕЛЬНОМ УЧАСТКЕ

"09" октября 2016г. № 7000/301/16-192122

1	Кадастровый номер:	70:21:0300001:53	2	Лист № 23	3	Всего листов: 31
Описание поворотных точек границ земельного участка						
Номер точки	Координаты		Описание закрепления на местности	Особые отметки (точность определения)		
	X	Y				
1	2	3	4	5		
3	340121.12	4341605.36	---	---		
3	339648.81	4341293.25	---	---		
3	337690.96	4340276.86	---	---		
3	340110.46	4341955.64	---	---		
3	340167.84	4341984.62	---	---		
3	340116.32	4341593.18	---	---		
3	338571.24	4340652.59	---	---		
3	337802.26	4340318.27	---	---		
3	340034.14	4342282.46	---	---		
4	338576.02	4340593.39	Закрепление отсутствует	0.10		
4	340113.84	4341957.75	Закрепление отсутствует	0.10		
4	340108.84	4341966.02	Закрепление отсутствует	0.10		
4	340167.83	4341984.60	Закрепление отсутствует	0.10		
4	340171.21	4341986.73	Закрепление отсутствует	0.10		
4	337725.09	4340182.93	---	---		
4	337722.51	4340181.42	---	---		
4	337714.76	4340200.06	---	0.10		
4	340723.34	4342207.43	---	---		
4	338452.07	4341013.99	---	---		
4	340204.73	4341639.98	---	---		
4	339298.06	4341482.80	---	---		
4	339140.48	4341522.21	---	---		
4	340147.25	4341562.65	---	---		
4	339652.77	4341295.71	---	---		
4	337717.60	4340234.54	---	---		
4	337732.84	4340244.14	---	---		
4	340088.44	4341941.80	---	---		
4	340155.99	4341977.16	---	---		
4	340123.85	4341581.59	---	---		
4	338564.86	4340648.21	---	---		

Инженер I ой категории

(наименование должности)

М.П.

(подпись)

И.В. Хоциловская

(инициалы, фамилия)

## КАДАСТРОВАЯ ВЫПИСКА О ЗЕМЕЛЬНОМ УЧАСТКЕ

"09" октября 2016г. № 7000/301/16-192122

1	Кадастровый номер:	70:21:0300001:53	2	Лист № 24	3	Всего листов: 31
Описание поворотных точек границ земельного участка						
Номер точки	Координаты		Описание закрепления на местности	Особые отметки (точность определения)		
	X	Y				
1	2	3	4	5		
4	337803.33	4340316.59	---	---		
4	337805.87	4340318.19	---	---		
4	340062.41	4342240.75	---	---		
5	338516.31	4340529.92	Закрепление отсутствует	0.10		
5	337714.42	4340199.73	---	0.10		
5	340593.38	4342387.22	---	---		
5	338334.79	4340935.13	---	---		
5	340240.88	4341663.91	---	---		
5	339304.98	4341470.20	---	---		
5	339055.42	4341470.56	---	---		
5	340179.63	4341582.47	---	---		
5	339620.40	4341346.22	---	---		
5	340104.41	4341916.40	---	---		
5	340129.81	4341932.36	---	---		
5	340165.57	4341961.93	---	---		
5	340180.81	4341971.50	---	---		
5	340125.48	4341582.63	---	---		
5	338572.50	4340636.67	---	---		
5	338578.68	4340641	---	---		
5	340104.05	4342279.27	---	---		
6	338497.05	4340493.37	Закрепление отсутствует	0.10		
6	337715.58	4340198.61	---	0.10		
6	337713.61	4340196.56	---	---		
6	340292.20	4342218.22	---	---		
6	338391.97	4340855	---	---		
6	340244.21	4341666.12	---	---		
6	340313.08	4341711.70	---	---		
6	339393.75	4341516.23	---	---		
6	339106.86	4341385.09	---	---		
6	339192.22	4341436.93	---	---		

Инженер I ой категории

(наименование должности)

М.П.

(подпись)

И.В. Хоциловская

(инициалы, фамилия)

## КАДАСТРОВАЯ ВЫПИСКА О ЗЕМЕЛЬНОМ УЧАСТКЕ

"09" октября 2016г. № 7000/301/16-192122

1	Кадастровый номер: 70:21:0300001:53		2	Лист № 25	3	Всего листов: 31
Описание поворотных точек границ земельного участка						
Номер точки	Координаты		Описание закрепления на местности	Особые отметки (точность определения)		
	X	Y				
1	2	3	4	5		
6	340183.04	4341584.55	---	---		
6	340215.41	4341604.37	---	---		
6	339569.30	4341314.51	---	---		
6	339601.78	4341263.95	---	---		
6	340128.84	4341584.82	---	---		
6	340130.64	4341585.97	---	---		
6	340107.33	4342282.29	---	---		
6	340124.01	4342297.73	---	---		
7	338363.32	4340416.12	Закрепление отсутствует	0.10		
7	340075.87	4342556.29	---	---		
7	338506.12	4340929.62	---	---		
7	338509.47	4340931.81	---	---		
7	339386.64	4341529.22	---	---		
8	338366.77	4340398.35	Закрепление отсутствует	0.10		
8	340135.26	4341544.03	---	---		
8	340052.94	4342587.72	---	---		
8	339384.72	4341532.72	---	---		
8	339345.66	4341604.04	---	---		
9	337996.51	4340227.65	Закрепление отсутствует	0.10		
9	340146.14	4341550.63	---	---		
9	339689.01	4342161.81	---	---		
10	337785.21	4340103.97	Закрепление отсутствует	0.10		
10	340272.45	4341627.01	---	---		
10	339671.53	4342081.61	---	---		
11	337707.53	4340224.66	Закрепление отсутствует	0.10		
11	340486.28	4341770.30	---	---		
11	339668.80	4342041.65	---	---		
12	337820.09	4340295.51	Закрепление отсутствует	0.10		
12	340302.49	4342087.80	---	---		
12	339595.40	4341776.94	---	---		

Инженер I ой категории

(наименование должности)

М.П.

(подпись)

И.В. Хоциловская

(инициалы, фамилия)

## КАДАСТРОВАЯ ВЫПИСКА О ЗЕМЕЛЬНОМ УЧАСТКЕ

"09" октября 2016г. № 7000/301/16-192122

1	Кадастровый номер:	70:21:0300001:53	2	Лист № 26	3	Всего листов: 31
Описание поворотных точек границ земельного участка						
4	Номер точки	Координаты		Описание закрепления на местности	Особые отметки (точность определения)	
	1	X	Y			
	1	2	3	4	5	
	13	337805.86	4340318.18	Закрепление отсутствует	0.10	
	13	339303.25	4341582.76	---	---	
	14	337803.32	4340316.57	Закрепление отсутствует	0.10	
	14	339173.27	4341585.66	---	---	
	15	337815.95	4340296.47	Закрепление отсутствует	0.10	
	15	340301.07	4342082.27	---	---	
	15	339039.37	4341484.10	---	---	
	16	337732.83	4340244.12	Закрепление отсутствует	0.10	
	16	340480.94	4341771.54	---	---	
	16	338965.61	4341389.43	---	---	
	17	337717.59	4340234.53	Закрепление отсутствует	0.10	
	17	340270.11	4341630.25	---	---	
	17	338873.55	4341278.60	---	---	
	18	337703.35	4340225.57	Закрепление отсутствует	0.10	
	18	338608.52	4341117.93	---	---	
	19	337784.23	4340099.92	Закрепление отсутствует	0.10	
	19	338570.91	4341085.62	---	---	
	20	337997.94	4340225.02	Закрепление отсутствует	0.10	
	20	340266.67	4341628.18	---	---	
	20	338258.93	4340927.33	---	---	
	21	338370.17	4340396.63	Закрепление отсутствует	0.10	
21	340186.12	4341579.47	---	---		
21	337788.20	4340568.40	---	---		
22	338366.68	4340414.59	Закрепление отсутствует	0.10		
22	337644.76	4340356.48	---	---		
23	338499.29	4340491.20	Закрепление отсутствует	0.10		
23	337661.25	4340301.16	---	---		
24	338518.78	4340528.16	Закрепление отсутствует	0.10		
24	340182.70	4341577.40	---	---		
24	337690.07	4340236.62	---	---		

Инженер I ой категории

(наименование должности)

М.П.

(подпись)

И.В. Хоциловская

(инициалы, фамилия)



## КАДАСТРОВАЯ ВЫПИСКА О ЗЕМЕЛЬНОМ УЧАСТКЕ

"09" октября 2016г. № 7000/301/16-192122

1	Кадастровый номер:	70:21:0300001:53	2	Лист № 27	3	Всего листов: 31
Описание поворотных точек границ земельного участка						
4	Номер точки	Координаты		Описание закрепления на местности	Особые отметки (точность определения)	
		X	Y			
	1	2	3	4	5	
	25	338578.55	4340591.72	Закрепление отсутствует	0.10	
	25	340147.40	4341556.05	---	---	
	25	337774.45	4340093.04	---	---	
	26	338598.33	4340638.32	Закрепление отсутствует	0.10	
	26	338611.29	4340648.41	Закрепление отсутствует	0.10	
	26	337989.82	4340219.10	---	---	
	27	338371.66	4340395.12	---	---	
	28	340143.98	4341553.99	---	---	
	28	338436.23	4340289.38	---	---	
	29	340129.77	4341545.38	---	---	
	29	338495.57	4340313.85	---	---	
	30	340193.81	4341439.48	---	---	
	30	338738.31	4340566.51	---	---	
	31	340154.22	4341416.10	---	---	
	31	338815.96	4340642.08	---	---	
	32	340097.92	4341377.99	---	---	
	32	339051.37	4340778.20	---	---	
33	339964.03	4341295.72	---	---		
33	339130.83	4340801.74	---	---		
34	339960.29	4341286.02	---	---		
34	339170.97	4340808.50	---	---		
35	339961.54	4341284.01	---	---		
35	339249.42	4340832.06	---	---		
36	339784.01	4341174.14	---	---		
36	339283.45	4340833.44	---	---		
37	339744.39	4341245.92	---	---		
37	339395.99	4340860.88	---	---		
38	339718.96	4341300.02	---	---		
38	339553.69	4340924.49	---	---		
39	339648.83	4341401.36	---	---		

Инженер I ой категории

(наименование должности)

М.П.

(подпись)

И.В. Хоциловская

(инициалы, фамилия)

## КАДАСТРОВАЯ ВЫПИСКА О ЗЕМЕЛЬНОМ УЧАСТКЕ

"09" октября 2016г. № 7000/301/16-192122

1	Кадастровый номер:	70:21:0300001:53	2	Лист № 28	3	Всего листов: 31
Описание поворотных точек границ земельного участка						
Номер точки	Координаты		Описание закрепления на местности	Особые отметки (точность определения)		
	X	Y				
1	2	3	4	5		
39	339602.70	4340951.13	---	---		
40	339640.44	4341407.79	---	---		
40	339599.52	4340955.89	---	---		
41	339627.04	4341413.04	---	---		
41	339575.53	4340942.13	---	---		
42	339608.88	4341413.90	---	---		
42	339565.41	4340961.92	---	---		
43	339595.70	4341412.82	---	---		
43	339595.42	4340977.28	---	---		
44	339488.33	4341346.23	---	---		
44	339609.34	4340954.74	---	---		
45	339236.15	4341428.70	---	---		
45	339632	4340967.05	---	---		
46	339729.15	4341028.28	---	---		
47	339752.97	4341059.80	---	---		
48	339231.73	4341430.14	---	---		
48	339705.44	4341137.86	---	---		
49	339220.83	4341433.72	---	---		
49	339759.78	4341170.64	---	---		
50	339212.38	4341446.54	---	---		
50	339779.41	4341137.51	---	---		
51	339794.82	4341146.29	---	---		
52	339798.29	4341148.28	---	---		
53	339209.74	4341443.28	---	---		
53	339843.68	4341174.13	---	---		
54	339218.25	4341430.34	---	---		
54	339841.72	4341177.67	---	---		
55	339227.79	4341427.22	---	---		
55	339836.45	4341187.15	---	---		
56	339831.52	4341196.02	---	---		

Инженер I ой категории

(наименование должности)

М.П.

(подпись)

И.В. Хоциловская

(инициалы, фамилия)

## КАДАСТРОВАЯ ВЫПИСКА О ЗЕМЕЛЬНОМ УЧАСТКЕ

"09" октября 2016г. № 7000/301/16-192122

1	Кадастровый номер:	70:21:0300001:53	2	Лист № 29	3	Всего листов: 31
Описание поворотных точек границ земельного участка						
Номер точки	Координаты		Описание закрепления на местности	Особые отметки (точность определения)		
	X	Y				
1	2	3	4	5		
57	339964.29	4341279.55	---	---		
58	339232.65	4341425.63	---	---		
58	339972.25	4341266.88	---	---		
59	339488.86	4341341.85	---	---		
59	339986.11	4341244.86	---	---		
60	339596.98	4341408.91	---	---		
60	339994.09	4341232.19	---	---		
61	339608.94	4341409.89	---	---		
61	339996.35	4341235.16	---	---		
62	339626.20	4341409.08	---	---		
62	339964.73	4341286.43	---	---		
63	339638.46	4341404.28	---	---		
63	339967.27	4341293.03	---	---		
64	339645.90	4341398.58	---	---		
64	340100.09	4341374.62	---	---		
65	339715.49	4341298.02	---	---		
65	340156.36	4341412.71	---	---		
66	339739.38	4341247.43	---	---		
66	340195.86	4341436.09	---	---		
67	339730.54	4341250.10	---	---		
67	340199.30	4341438.14	---	---		
68	339714.36	4341245.78	---	---		
68	340199.31	4341438.14	---	---		
69	339698.96	4341236.37	---	---		
69	340234.69	4341381.04	---	---		
70	340259.45	4341396.36	---	---		
71	340252.87	4341407.14	---	---		
72	339695.49	4341234.26	---	---		
72	340322.52	4341447.11	---	---		
73	339425.62	4341069.37	---	---		

Инженер I ой категории

(наименование должности)

М.П.

(подпись)

И.В. Хоциловская

(инициалы, фамилия)

## КАДАСТРОВАЯ ВЫПИСКА О ЗЕМЕЛЬНОМ УЧАСТКЕ

"09" октября 2016г. № 7000/301/16-192122

1	Кадастровый номер:	70:21:0300001:53	2	Лист № 30	3	Всего листов: 31
Описание поворотных точек границ земельного участка						
Номер точки	Координаты		Описание закрепления на местности	Особые отметки (точность определения)		
	X	Y				
1	2	3	4	5		
73	340367.95	4341472.97	---	---		
74	338840.46	4340704.14	---	---		
74	340432.92	4341519.07	---	---		
75	338735.49	4340845.15	---	---		
75	340468.81	4341553.83	---	---		
76	338718.34	4340851.68	---	---		
76	340819.09	4341795.72	---	---		
76	340935.29	4341962.86	---	---		
77	338701.95	4340852.52	---	---		
78	338689.35	4340850.83	---	---		
79	338601.77	4340794.59	---	---		
80	338509.47	4340931.81	---	---		
81	338506.12	4340929.62	---	---		
82	338600.63	4340789.11	---	---		
83	338690.76	4340846.99	---	---		
84	338702.11	4340848.50	---	---		
85	338717.51	4340847.71	---	---		
86	338732.98	4340841.82	---	---		
87	338836.86	4340702.29	---	---		
88	338626.23	4340651.32	---	---		
89	338612.48	4340652.34	---	---		
90	338600.10	4340659.35	---	---		
91	338587.34	4340659.36	---	---		
92	338571.24	4340652.59	---	---		
93	338573.41	4340649.23	---	---		
94	338588.05	4340655.36	---	---		
95	338599.05	4340655.35	---	---		
96	338611.30	4340648.42	---	---		
97	338626.57	4340647.29	---	---		
98	338839.45	4340698.80	---	---		

Инженер I ой категории

(наименование должности)

М.П.

(подпись)

И.В. Хоциловская

(инициалы, фамилия)

## КАДАСТРОВАЯ ВЫПИСКА О ЗЕМЕЛЬНОМ УЧАСТКЕ

"09" октября 2016г. № 7000/301/16-192122

1	Кадастровый номер:	70:21:0300001:53	2	Лист № 31	3	Всего листов: 31
Описание поворотных точек границ земельного участка						
4	Номер точки	Координаты		Описание закрепления на местности	Особые отметки (точность определения)	
	1	X	Y			
		2	3	4	5	
	99	339427.72	4341065.97	---	---	
	100	339715.95	4341242.07	---	---	
	101	339730.47	4341245.95	---	---	
	102	339741.68	4341242.56	---	---	
	103	339794.82	4341146.29	---	---	
	104	339798.29	4341148.28	---	---	
	105	339785.98	4341170.58	---	---	
106	339963.64	4341280.59	---	---		
107	339964.29	4341279.55	---	---		
108	339996.35	4341235.16	---	---		

Инженер I ой категории

(наименование должности)

М.П.

(подпись)

И.В. Хоциловская

(инициалы, фамилия)

Вырез 1 - 5600 кв.м.		
№ точки	X	Y
н1	339917.92	4341755.92
н2	339891.32	4341798.26
н3	339796.49	4341738.67
н4	339823.09	4341696.34
н1	339917.92	4341755.92