





Карта градостроительного зонирования территории д. Плотниково с отображением границ зон с особыми условиями использования территории

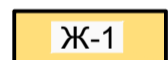


УСЛОВНЫЕ ОБОЗНАЧЕНИЯ:

Границы территорий

-  Граница сельского поселения
-  Граница населенного пункта
-  Направления прохождения автомобильных дорог
-  Дамбы и плотины


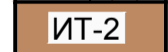
Жилые зоны, в том числе подзоны:

-  Ж-1 Зона застройки индивидуальными жилыми домами



Общественно-деловые зоны, в том числе подзоны:

-  О-1 Зона многофункциональной общественно-деловой застройки

Зоны инженерной и транспортной инфраструктур, в том числе подзоны:

-  ИТ-1 Зона инженерно-транспортной инфраструктуры
-  ИТ-2 Зона размещения объектов инженерной инфраструктуры

Рекреационные зоны, в том числе подзоны:

-  Р-1 Зона общественных рекреационных территорий, парков и скверов
-  Р-2 Зона природных ландшафтных территорий

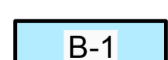
Зоны специального назначения, в том числе подзоны:

-  СН-1 Зона кладбищ




Зона лесов:

-  Л-1 Зона лесного фонда

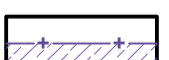


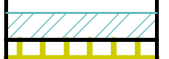

Зона водных объектов:

-  В-1 Зона водных объектов общего пользования

Объекты инженерной инфраструктуры

-  Линии электропередач 10кВ
-  Трансформаторные подстанции
-  Скважина

Зоны с особыми условиями использования территории:

-  Границы санитарно-защитных зон
-  Охранные зоны инженерных сетей и коммуникаций
-  1-й пояс санитарной охраны источников водоснабжения
-  Водоохранные зоны
-  Особо охраняемые природные территории



						МК №1 от 04.09.2012 г.			
						Томская область, Томский район, Мирненское сельское поселение			
Изм.	Кол.	Лист	№	Подпись	Дата	Правила землепользования и застройки Мирненского сельского поселения	Стадия	Лист	Листов
					2012г		ПЗЗ	12	12
						Карта градостроительного зонирования территории д. Плотниково с отображением границ зон с особыми условиями использования территории М 1:5000			
Архитектор	Мосолова					ООО "Научно-Проектный Центр Инженерно-Исследовательских Работ"			
Архитектор	Федоров								