




# Карта комплексной оценки современного состояния территории д. Плотниково

## УСЛОВНЫЕ ОБОЗНАЧЕНИЯ:





### Границы территорий

- сущ.  
 Граница населенного пункта

### Категории земель




-  Земли лесного фонда  
 Земли сельскохозяйственного назначения

### Функциональные зоны в границах населенных пунктов

-  Зона индивидуальной жилой застройки  
 Общественно - деловая зона  
 Зона зеленых насаждений общего пользования  
 Зона специального назначения



-  Объекты водного фонда

### Объекты инженерной инфраструктуры

-  Линии электропередач 10кВ  
 Линии электропередач 0,4кВ  
 Водопровод

-  Трансформаторные подстанции

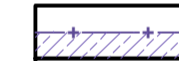




### Объекты транспортной инфраструктуры

-  Автодороги грунтовые  
 Дамбы и плотины




### Объекты специального назначения

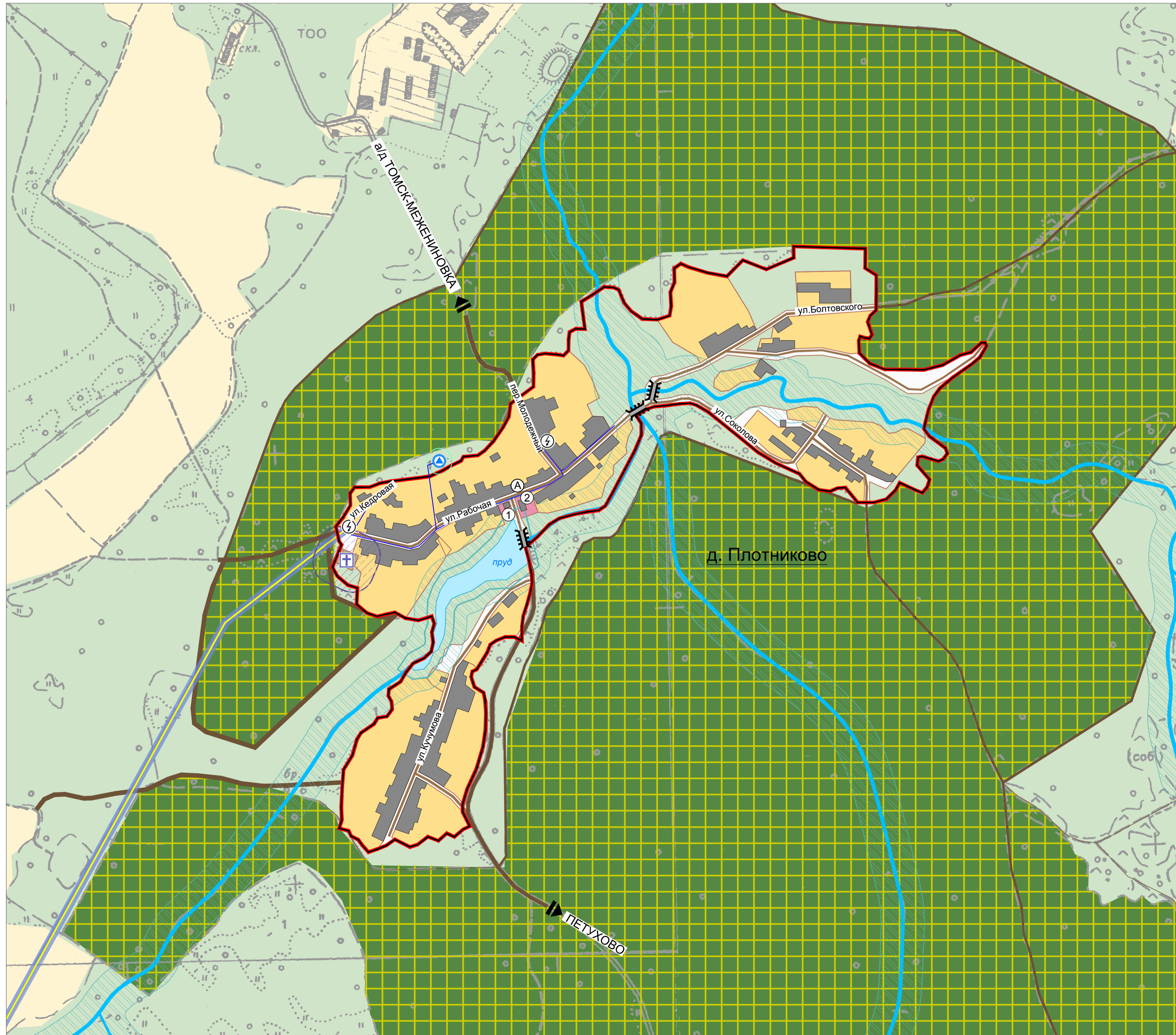
-  Кладбище

### Зоны с особыми условиями использования территории

-  Границы санитарно - защитных зон  
 Охранные зоны инженерных сетей и коммуникаций  
 1-й пояс санитарной охраны источников водоснабжения  
 Водоохранные зоны  
 Особо охраняемые природные территории

### Иные условные обозначения на карте

-  Сложившаяся застройка  
 Номера объектов капитального строительства по экспликации  
 Направления прохождения инженерных сетей, коммуникаций, и автомобильных дорог



Экспликация объектов капитального строительства		
№ п/п	Наименование	Примечание
ПРЕДПРИЯТИЯ ТОРГОВЛИ И ОБЩЕСТВЕННОГО ПИТАНИЯ, БЫТОВОГО И КОММУНАЛЬНОГО ОБСЛУЖИВАНИЯ		
1	Общежитие (6 квартир)	Здание бывшего клуба
2	Магазин товаров повседневного спроса	



МК №1 от 04.09.2012 г.							
Томская область, Томский район, Мирненское сельское поселение							
Изм.	Коп.	Лист	№	Подпись	Дата		
					2012		
Директор	Попов	Проект генерального плана Мирненского сельского поселения			Стадия	Лист	Листов
					ГП	23	
Архитектор	Мосолюва	Карта комплексной оценки современного состояния территории д. Плотниково			ООО "Научно-Проектный Центр Инженерно-Исследовательских Работ"		
Архитектор	Федоров	М 1:5000					