ДОКУМЕНТАЦИЯ ПО ПЛАНИРОВКЕ ТЕРРИТОРИИ ДЛЯ РАЗМЕЩЕНИЯ ОБЪЕКТА "РЕКОНСТРУКЦИЯ АЭРОПОРТОВОГО КОМПЛЕКСА "БОГАШЕВО" (Г. ТОМСК) "
ПРОЕКТ ПЛАНИРОВКИ ТЕРРИТОРИИ
ЧЕРТЕЖ ЛИНИЙ, ОБОЗНАЧАЮЩИХ ДОРОГИ, ОБЪЕКТЫ ИНЖЕНЕРНОЙ И ТРАНСПОРТНОЙ ИНФРАСТРУКТУР

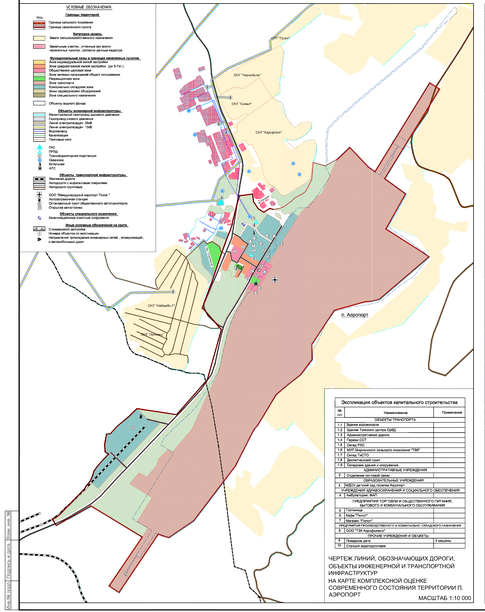

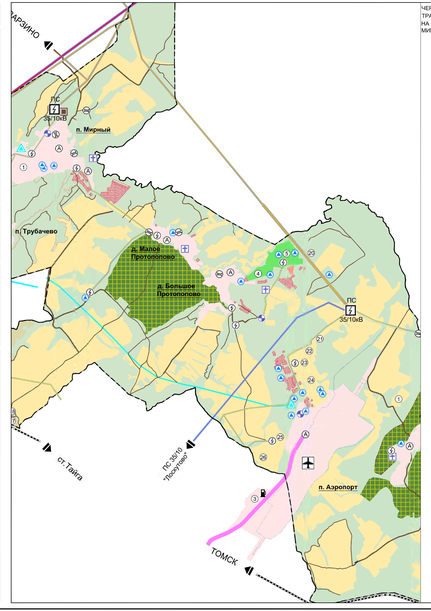

ЧЕРТЕЖ ЛИНИЙ, ОБОЗНАЧАЮЩИХ ДОРОГИ, ОБЪЕКТЫ ИНЖЕНЕРНОЙ И ТРАНСПОРТНОЙ ИНФРАСТРУКТУР
НА КАРТЕ КОМПЛЕКСНОЙ ОЦЕНКЕ СОВРЕМЕННОГО СОСТОЯНИЯ ТЕРРИТОРИИ МИРНЕНСКОГО СЕЛЬСКОГО ПОСЕЛЕНИЯ

УСЛОВНЫЕ ОБОЗНАЧЕНИЯ:

Границы территорий

суш.
- Граница сельского поселения
- Границы населенных пунктов

Категории земель
- Земли населенных пунктов
- Земли сельскохозяйственного назначения
- Земли лесного фонда

Функциональные зоны
- Зона зеленых насаждений общего пользования
- Рекреационная зона
- Производственная зона
- Зона садоводческих объединений
- Зона специального назначения
- Объекты водного фонда

Объекты инженерной инфраструктуры
- Магистральный газопровод высокого давления
- Газопровод высокого давления
- Линии электропередач 220кВ
- Линии электропередач 110кВ
- Линии электропередач 35кВ
- Линии электропередач 10кВ
- ГРС
- ГРП
- Понизительные станции
- Трансформаторные подстанции
- Скважины

Объекты транспортной инфраструктуры
- Железная дорога
- Автодорога общего пользования регионального или межмуниципального значения
- Автодороги с асфальтовым покрытием
- Автодороги грунтовые
- ООО "Международный аэропорт Томск "
- Автозаправочные станции
- Остановочные пункты общественного автотранспорта
- Мосты и путепроводы

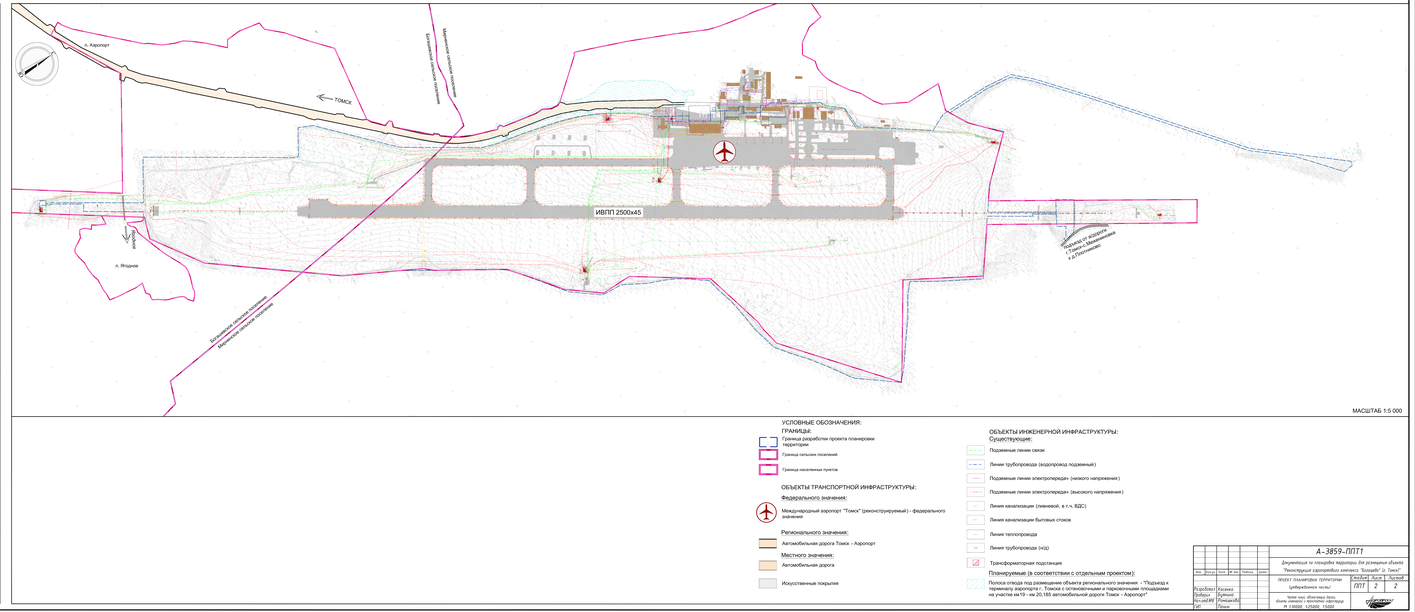

УСЛОВНЫЕ ОБОЗНАЧЕНИЯ:

ГРАНИЦЫ:
- Граница разработки проекта планировки территории
- Граница сельских поселений
- Граница населенных пунктов

ОБЪЕКТЫ ТРАНСПОРТНОЙ ИНФРАСТРУКТУРЫ:

Федерального значения:
- Международный аэропорт "Томск" (реконструируемый) - федерального значения

Регионального значения:
- Автомобильная дорога Томск – Аэропорт

Местного значения:
- Автомобильная дорога
- Искусственные покрытия

ОБЪЕКТЫ ИНЖЕНЕРНОЙ ИНФРАСТРУКТУРЫ:

Существующие:
- Подземные линии связи
- Линии трубопровода (водопровод подземный)
- Подземные линии электропередач (низкого напряжения)
- Подземные линии электропередач (высокого напряжения)
- Линия канализации (ливневой, в т.ч. ВДС)
- Линия канализации бытовых стоков
- Линия теплопровода
- Линия трубопровода (н/о)
- Трансформаторная подстанция

Планируемые (в соответствии с отдельным проектом):
- Полоса отвода под размещение объекта регионального значения - "Подъезд к терминалу аэропорта г. Томска с автомобильным и парковочным площадками на участке км19 - км 20,185 автомобильной дороги Томск – Аэропорт"

							А-3859-ППТ1
							Документация по планировке территории для размещения объекта "Реконструкция аэропортового комплекса "Богашёво" (г. Томск)"
Изм.	Кол.уч.	Лист	№ док.	Подпись	Дата		Этап планировки территории: Стадия: Лист: Листов:
							Утверждаемые части ППТ 2 2
Разработал	Кусенко						Чертеж линий, обозначающих дороги, объекты инженерной и транспортной инфраструктур на карте комплексной оценки современного состояния территории
Проверил	Бурмин						
Н.контр.	Ильина						
ГИП	Лисьих						