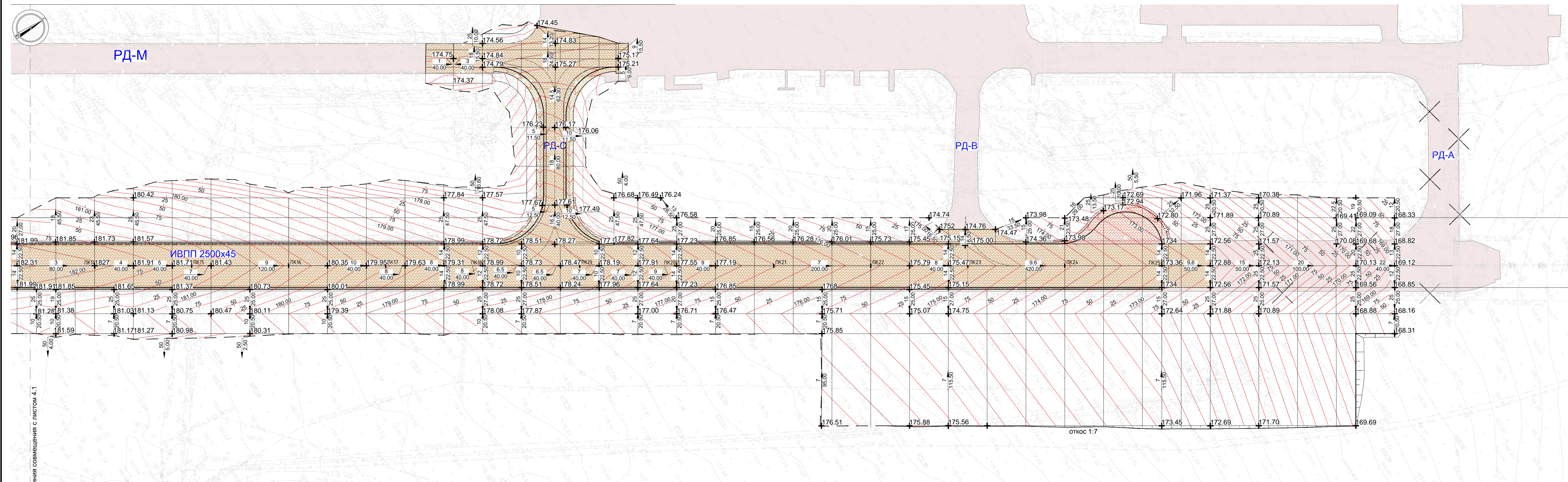


ДОКУМЕНТАЦИЯ ПО ПЛАНИРОВКЕ ТЕРРИТОРИИ ДЛЯ РАЗМЕЩЕНИЯ ОБЪЕКТА "РЕКОНСТРУКЦИЯ АЭРОПОРТОВОГО КОМПЛЕКСА "БОГАШЕВО" (Г.ТОМСК)"  
 ПРОЕКТ ПЛАНИРОВКИ ТЕРРИТОРИИ  
 ЧЕРТЕЖ ВЕРТИКАЛЬНОЙ ПЛАНИРОВКИ И ИНЖЕНЕРНОЙ ПОДГОТОВКИ ТЕРРИТОРИИ



Условные обозначения и изображения :





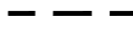
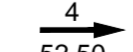


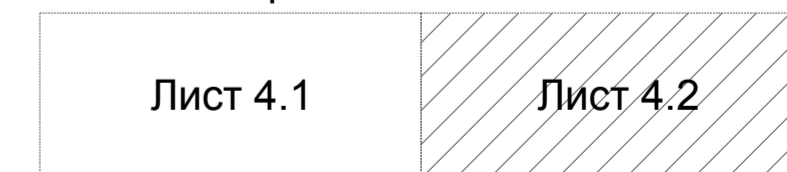

-  - Существующие аэродромные покрытия
-  - Демонтируемые аэродромные покрытия
-  - Реконструируемые и проектируемые аэродромные покрытия
- 180.00 - Проектная отметка поверхности покрытия
-  - Проектная горизонталь и её номер
-  - Линия нулевых работ
-  - уклон, %
-  - направление
-  - расстояние, м

Схема расположения листов



Изм. № подл. Подпись и дата. Взам. инв. №

A-3859-ППТ2						
Изм.	Кол.уч.	Лист	№ док.	Подпись	Дата	
Документация по планировке территории для размещения объекта "Реконструкция аэропортового комплекса "Богашево" (г. Томск)"						
ПРОЕКТ ПЛАНИРОВКИ ТЕРРИТОРИИ МАТЕРИАЛЫ ПО ОБОСНОВАНИЮ				Стадия ППТ	Лист 4.2	Листов 2
Чертеж вертикальной планировки и инженерной подготовки территории М 1:2000						
Разработал	Косенко					
Проверил	Бужина					
Нач. отд. №8	Ромашкова					
ГИП	Панин					