

# Схема межевания территории

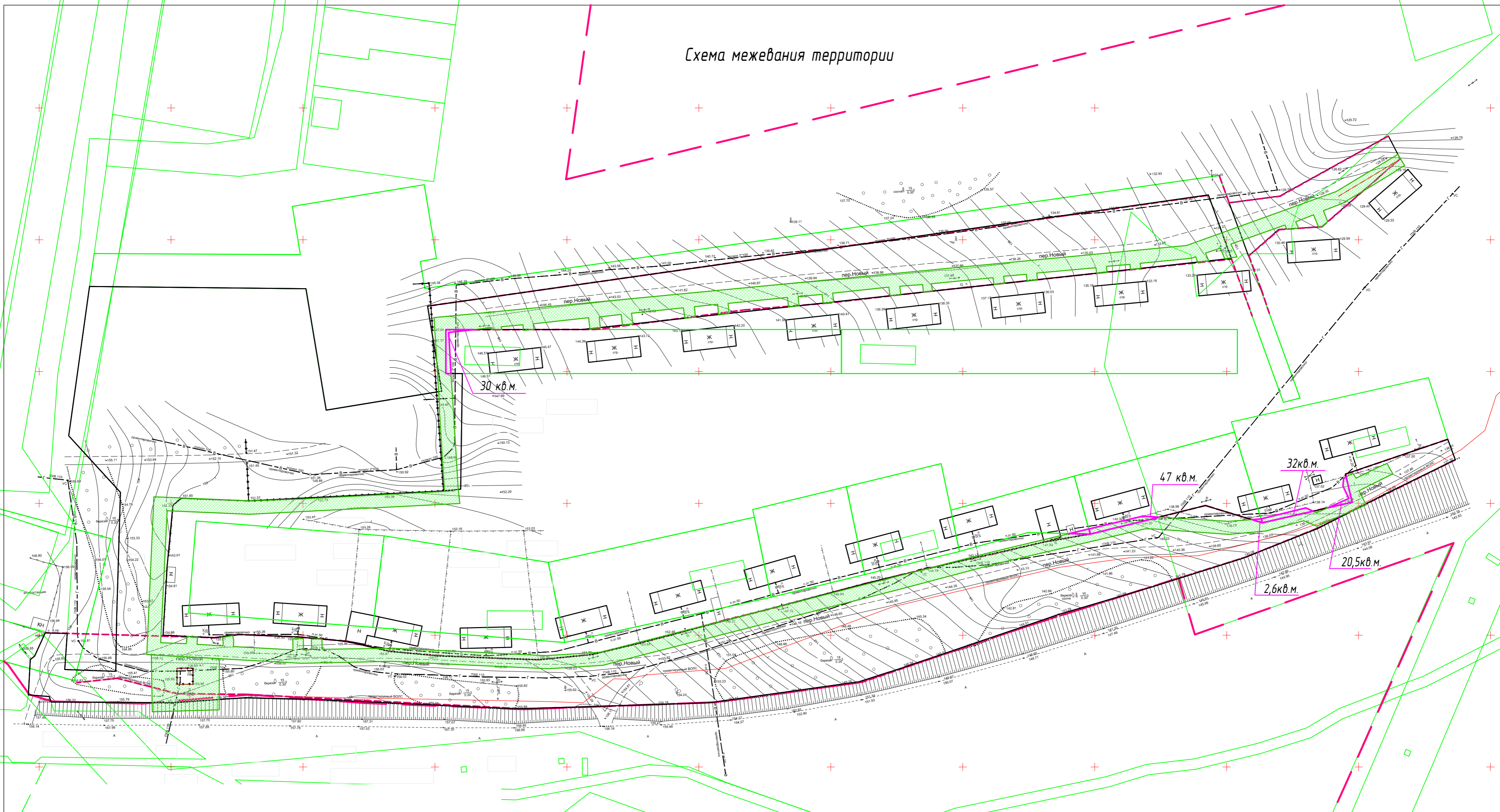
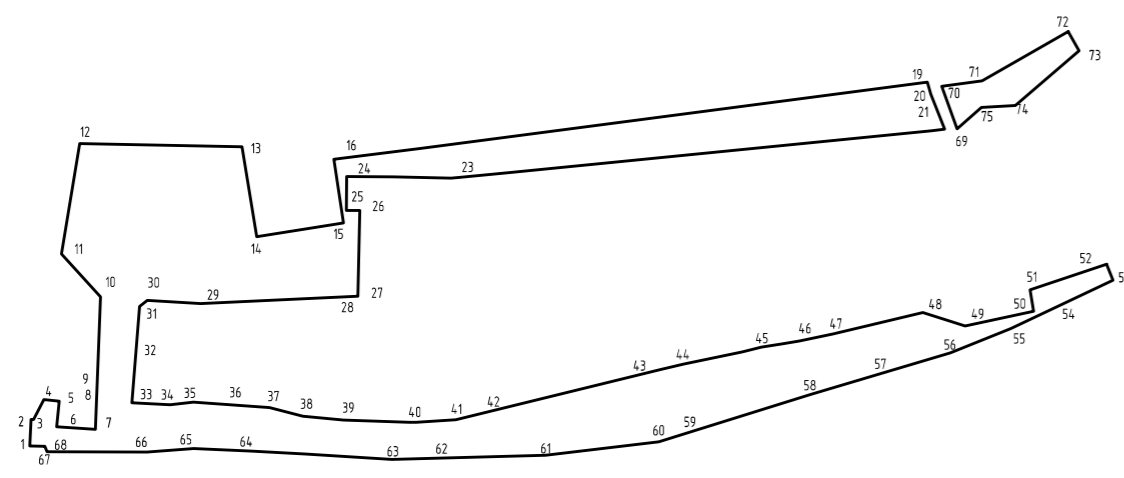
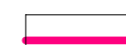


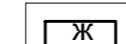





Схема границ участка по характерным точкам



Обозначение границ участка по характерным точкам

## Условные обозначения:

-  Граница населенного пункта п. Мирный Мирненского поселения Томского района Томской области
-  Красные линии
-  Кадастровые участки, зарегистрированные ГКН
-  Объект капитального строительства - жилой дом
-  Граница проектируемого участка
-  Охранная зона газопровода и ГРПШ
-  Участки предлагаемого серветута.общей площадью 0,02 га

433-1-2016-ГСН							
Газоснабжение ул.Новая, п.Мирный Томского района Томской области							
изм.	Кол.уч	Лист	№ док.	Подпись	Дата		
ГИП	Смолянинов				08.2016		
Разработал	Дегтерева				08.2016		
Газопровод высокого давления.ГРПШ. Распределительный газопровод низкого давления					Стадия	Лист	Листов
Схема межевания территории					П	1	1
					ООО "СпецПроект"		