



**ИЗМЕНЕНИЯ  
В ГЕНЕРАЛЬНЫЙ ПЛАН  
МУНИЦИПАЛЬНОГО ОБРАЗОВАНИЯ  
«МИРНЕНСКОЕ СЕЛЬСКОЕ ПОСЕЛЕНИЕ»  
ТОМСКОГО РАЙОНА ТОМСКОЙ ОБЛАСТИ**

**ПОЛОЖЕНИЕ О ТЕРРИТОРИАЛЬНОМ ПЛАНИРОВАНИИ**

**Томск  
2019 г.**



**ИЗМЕНЕНИЯ  
В ГЕНЕРАЛЬНЫЙ ПЛАН  
МУНИЦИПАЛЬНОГО ОБРАЗОВАНИЯ  
«МИРНЕНСКОЕ СЕЛЬСКОЕ ПОСЕЛЕНИЕ»  
ТОМСКОГО РАЙОНА ТОМСКОЙ ОБЛАСТИ**

**ПОЛОЖЕНИЕ О ТЕРРИТОРИАЛЬНОМ ПЛАНИРОВАНИИ**

Директор ООО «Геодезия» \_\_\_\_\_ / И. В. Сабанцев /

Главный инженер \_\_\_\_\_ / Т.А.Тырышкина /

**Томск  
2019 г.**

---

ИНН 7017082300 КПП 701701001, индекс 634050, г. Томск, пр. Фрунзе, 10/1, оф. 2  
Р/сч. 40702810806290002358 ПАО «Томскпромстройбанк» г. Томск БИК 046902728  
К/сч. 30101810500000000728 телефон: (3822) 53-52-58

## ОГЛАВЛЕНИЕ

СОСТАВ ПРОЕКТА	4
1 ВВЕДЕНИЕ	5
2 ПРЕДЛОЖЕНИЯ ПО ВНЕСЕНИЮ ИЗМЕНЕНИЙ В ПОЛОЖЕНИЕ О ТЕРРИТОРИАЛЬНОМ ПЛАНИРОВАНИИ	6
3 ВНЕСЕНИЕ ИЗМЕНЕНИЙ В ПОЛОЖЕНИЕ О ТЕРРИТОРИАЛЬНОМ ПЛАНИРОВАНИИ МО «МИРНЕНСКОЕ СЕЛЬСКОЕ ПОСЕЛЕНИЕ»	6
4 ПРИЛОЖЕНИЯ:	
- Генеральный план МО «Мирненское сельское поселение» Томского района Томской области. Карта границ населенных пунктов, входящих в состав поселения. ( Утверждаемая часть)	37
- Генеральный план МО «Мирненское сельское поселение» Томского района Томской области. Карта планируемого размещения объектов местного значения поселения. Карта функционального зонирования. (Утверждаемая часть)	38
- Проект изменений в генеральный план МО «Мирненское сельское поселение» . Утверждаемая часть (3 фрагмента)	39

Проект изменений в генеральный план МО «Мирненское сельское поселение»  
Утверждаемая часть

**Состав проекта**

№ п/п	Наименование	Гриф	Масштаб
	<b>Утверждаемая часть (Положение о территориальном планировании)</b>		
	<i>Текстовые материалы</i>		
1	Изменения в Положение о территориальном планировании	НС	—
	<i>Графические материалы (карты-схемы)</i>		
2	- Генеральный план МО «Мирненское сельское поселение» Томского района Томской области. Карта границ населенных пунктов, входящих в состав поселения. ( Утверждаемая часть) - Генеральный план МО «Мирненское сельское поселение» Томского района Томской области. Карта планируемого размещения объектов местного значения поселения. Карта функционального зонирования. (Утверждаемая часть) - Проект изменений в генеральный план МО «Мирненское сельское поселение» . Утверждаемая часть (3 фрагмента)	НС	б/м
3	Диск CD – Положение о территориальном планировании (графические и текстовые материалы). Материалы по обоснованию проекта (графические и текстовые материалы).	НС	—

## 1. ВВЕДЕНИЕ

Основные цели и задачи внесения изменений в Генеральный план поселения состоят в обеспечении создания оптимальных условий территориального и социально-экономического развития Мирненского сельского поселения как единой градостроительной системы.

Устойчивое развитие территории сельского поселения – обеспечение при осуществлении градостроительной деятельности безопасности и благоприятных условий жизнедеятельности человека, ограничения негативного воздействия хозяйственной и иной деятельности на окружающую среду и обеспечения охраны и рационального использования природных ресурсов в интересах настоящего и будущего поколений.

- Изменения в Правила землепользования и застройки муниципального образования «Мирненское сельское поселение» Томского района Томской области, утвержденные решением Совета Муниципального образования «Мирненское сельское поселение» от 23.12.2013 № 34 в редакции Решения Совета Мирненского сельского поселения №14 от 10.10.2017 «О внесении изменений и дополнений в Генеральный план и Правила землепользования и застройки муниципального образования «Мирненское» сельское поселение» утвержденный решением Совета Мирненского сельского поселения 23.12.2013 г. N 34», подготовлены ООО «Геодезия» в части изменения границ градостроительных зон Ж-1,Ж-2,Р-2,ИТ-1,СХ-1,П-2,О-1,Р-1 территориально попадающих под участки для размещения коммуникаций (размещение линии электропередач) на основании договора с ООО Трубачево, согласования ими работ с Администрацией Мирненского сельского поселения.
- Подготовка изменений в Генеральный план поселения произведена в соответствии с требованиями действующего законодательства, в том числе:
  - Градостроительного кодекса Российской Федерации (Федеральный закон от 29.12.2004 № 190-ФЗ);
  - Закона Томской области от 11.01.2007 № 9-ОЗ «О составе и порядке подготовки документов территориального планирования муниципальных образований Томской области»;
  - Свода правил СП 42.13330.2011 «СНиП 2.07.01-89\* «Градостроительство. Планировка и застройка городских и сельских поселений»;
  - Санитарно-эпидемиологических правил и нормативов СанПиН 2.2.2.1/2.0.1.1.1200-03 «Санитарно-защитные зоны и санитарная классификация предприятий, сооружений и иных объектов»;
  - Методических рекомендаций по разработке проектов генеральных планов поселений и городских округов, утвержденных приказом Минрегиона

России от 26.05.2011 № 244;

- Требований к описанию и отображению в документах территориального планирования объектов федерального значения, объектов регионального значения, объектов местного значения, утвержденных приказом Минрегиона России от 30.01.2012 № 19.

## **2. ПРЕДЛОЖЕНИЯ ПО ВНЕСЕНИЮ ИЗМЕНЕНИЙ В ПОЛОЖЕНИЕ О ТЕРРИТОРИАЛЬНОМ ПЛАНИРОВАНИИ**

В текстовую часть Положения о территориальном планировании Генерального плана муниципального образования «Мирненское сельское поселение» внесения изменений не предполагается.

Дополнить Положение о территориальном планировании Генерального плана муниципального образования «Мирненское сельское поселение»

## **3. ВНЕСЕНИЕ ИЗМЕНЕНИЙ В ПОЛОЖЕНИЕ О ТЕРРИТОРИАЛЬНОМ ПЛАНИРОВАНИИ МО «МИРНЕНСКОЕ СЕЛЬСКОЕ ПОСЕЛЕНИЕ»**

**1. Утвердить графические материалы по изменению генерального плана «Мирненское сельское поселение».**

**2. Дополнить Положение о территориальном планировании Генерального плана муниципального образования «Мирненское сельское поселение» разделом 5 следующего содержания:**

**«5. Координаты границ населенных пунктов Мирненского сельского поселения**

Граница п.  
Мирный

Обозначение характерных точек	Координаты, м	
	X	Y
	:ЗУ1(1)	
н1	347951.56	4332796.04
н2	347964.62	4332844.71
н3	347970.33	4332915.51
н4	347970.43	4332936.26
н5	347943.72	4332929.69
н6	347947.01	4332950.77
н7	347947.26	4332949.70
н8	347952.72	4332950.98
н9	347969.85	4332955.44
н10	347968.16	4333018.58
н11	347969.17	4333029.63
н12	347988.31	4333241.36
н13	347976.75	4333268.87
н14	347974.63	4333326.51
н15	347974.93	4333345.62

Проект изменений в генеральный план МО «Мирненское сельское поселение»  
Утверждаемая часть

н16	347970.55	4333352.95
н17	347979.58	4333360.11
н18	348001.33	4333385.28
н19	348003.12	4333405.04
н20	348020.33	4333447.87
н21	347931.22	4333472.78
н22	347928.30	4333409.44
н23	347924.45	4333406.25
н24	347921.26	4333410.11
н25	347919.54	4333437.86
н26	347890.41	4333438.16
н27	347847.33	4333446.66
н28	347839.44	4333441.77
н29	347836.26	4333445.63
н30	347859.48	4333466.02
н31	347795.16	4333472.08
н32	347725.38	4333487.56
н33	347704.25	4333463.23
н34	347700.39	4333460.05
н35	347697.21	4333463.90
н36	347701.06	4333467.09
н37	347698.44	4333487.47
н38	347662.96	4333522.35
н39	347641.07	4333480.75
н40	347632.73	4333486.32
н41	347574.92	4333487.16
н42	347541.12	4333479.78
н43	347536.71	4333483.85
н44	347531.51	4333508.98
н45	347545.42	4333529.45
н46	347553.79	4333549.64
н47	347562.30	4333569.08
н48	347506.65	4333607.40
н49	347464.70	4333629.24
н50	347410.26	4333653.57
н51	347391.37	4333680.03
н52	347349.64	4333712.79
н53	347238.76	4333764.64
н54	347238.76	4333764.64
н55	347220.85	4333763.85
н56	347208.70	4333748.10
н57	347204.45	4333726.79
н58	347201.82	4333705.44
н59	347193.29	4333695.60
н60	347152.17	4333663.26
н61	347042.65	4333742.95
н62	347058.44	4333870.44
н63	347049.29	4333950.18
н64	347042.18	4333970.04
н65	347093.38	4333969.55
н66	347094.42	4334019.46
н67	347189.76	4334018.62
н68	347191.16	4334027.36
н69	347191.60	4334134.97

Проект изменений в генеральный план МО «Мирненское сельское поселение»  
Утверждаемая часть

н70	347194.91	4334138.03
н71	347193.04	4334153.79
н72	347205.88	4334158.09
н73	347218.71	4334174.74
н74	347215.98	4334194.93
н75	347201.52	4334203.38
н76	347193.89	4334230.04
н77	347185.11	4334261.89
н78	347181.41	4334327.56
н79	347089.45	4334327.98
н80	347089.05	4334320.96
н81	347080.36	4334321.46
н82	347080.85	4334330.16
н83	347089.55	4334329.67
н84	347181.43	4334329.09
н85	347171.13	4334385.14
н86	347116.64	4334439.15
н87	347090.29	4334636.92
н88	347097.70	4334648.71
н89	347192.44	4334798.18
н90	347049.46	4334884.50
н91	346969.65	4334749.15
н92	346956.53	4334681.76
н93	346870.23	4334568.45
н94	346715.09	4334517.21
н95	346649.99	4334503.69
н96	346621.32	4334670.41
н97	346199.56	4334597.43
н98	346201.48	4334542.85
н99	346100.14	4334525.59
н100	346105.53	4334472.81
н101	345985.51	4334466.98
н102	346069.74	4334889.00
н103	346074.14	4334908.14
н104	346068.47	4334924.97
н105	346046.33	4334943.76
н106	346033.89	4334953.32
н107	346021.00	4334959.76
н108	346050.49	4334997.55
н109	346037.95	4335030.65
н110	346040.48	4335043.35
н111	346051.89	4335058.14
н112	346070.80	4335060.60
н113	346070.01	4335019.41
н114	346082.25	4335005.11
н115	346144.29	4334985.32
н116	346186.85	4334994.01
н117	346187.09	4335006.31
н118	346186.39	4335024.87
н119	346183.94	4335045.88
н120	346177.98	4335065.15
н121	346165.37	4335083.36
н122	346160.12	4335102.63
н123	346160.82	4335118.74



Проект изменений в генеральный план МО «Мирненское сельское поселение»  
Утверждаемая часть

н124	346166.77	4335146.76
н125	346168.87	4335165.32
н126	346154.86	4335175.83
н127	346133.50	4335176.18
н128	346117.74	4335160.77
н129	346091.47	4335131.00
н130	346066.60	4335111.03
н131	346048.38	4335112.08
н132	346020.36	4335119.79
н133	346003.55	4335137.65
н134	345990.94	4335148.51
н135	345975.88	4335162.87
н136	345970.63	4335186.69
н137	345971.68	4335207.00
н138	345984.99	4335226.27
н139	346008.80	4335235.38
н140	346040.33	4335226.62
н141	346058.54	4335236.78
н142	346060.99	4335249.04
н143	346060.64	4335268.30
н144	346063.80	4335283.71
н145	346077.46	4335307.88
н146	346092.87	4335323.64
н147	346107.23	4335332.75
н148	346126.49	4335333.80
н149	346143.66	4335342.56
н150	346167.47	4335362.52
н151	346176.58	4335377.23
н152	346190.59	4335400.00
н153	346207.40	4335409.81
н154	346227.02	4335418.21
н155	346258.89	4335419.61
н156	346283.06	4335412.61
н157	346305.83	4335382.84
н158	346314.78	4335342.03
н159	346337.70	4335332.89
н160	346359.77	4335339.75
н161	346366.42	4335362.52
н162	346356.26	4335383.89
н163	346333.50	4335398.95
н164	346330.69	4335433.62
н165	346333.56	4335464.73
н166	346375.21	4335485.34
н167	346393.94	4335498.82
н168	346422.31	4335521.75
н169	346439.02	4335538.15
н170	346454.89	4335545.54
н171	346471.51	4335557.65
н172	346460.64	4335582.13
н173	346439.63	4335605.95
н174	346423.86	4335627.32
н175	346414.76	4335652.89
н176	346402.85	4335664.09
н177	346382.18	4335667.60

Проект изменений в генеральный план МО «Мирненское сельское поселение»  
Утверждаемая часть

н178	346356.26	4335640.63
н179	346317.73	4335631.87
н180	346296.72	4335660.24
н181	346291.11	4335685.81
н182	346301.62	4335716.28
н183	346328.56	4335751.49
н184	346355.61	4335789.61
н185	346354.86	4335810.15
н186	346341.55	4335821.36
н187	346331.75	4335825.56
н188	346310.38	4335836.90
н189	346264.07	4335847.61
н190	346245.93	4335853.51
н191	346228.77	4335863.74
н192	346214.76	4335891.41
н193	346220.36	4335917.33
н194	346249.43	4335923.29
н195	346283.35	4335904.09
н196	346311.08	4335914.53
н197	346321.94	4335944.65
н198	346343.30	4335970.57
н199	346370.27	4336002.80
н200	346397.80	4336041.82
н201	346383.23	4336061.64
н202	346362.57	4336076.70
н203	346347.86	4336094.57
н204	346326.58	4336103.52
н205	346298.47	4336092.81
н206	346280.26	4336071.10
н207	346281.31	4336033.27
н208	346274.65	4336007.00
н209	346254.46	4335997.66
н210	346209.85	4336002.10
н211	346177.49	4336016.14
н212	346143.68	4336020.14
н213	346116.33	4336039.57
н214	346119.84	4336069.70
н215	346146.81	4336075.65
н216	346172.64	4336066.58
н217	346201.61	4336077.12
н218	346220.87	4336110.90
н219	346242.23	4336134.64
н220	346259.97	4336176.28
н221	346260.66	4336189.24
н222	346241.14	4336206.20
н223	346220.71	4336202.45
н224	346214.76	4336189.14
н225	346170.62	4336160.10
н226	346135.95	4336163.92
н227	346114.23	4336147.45
н228	346086.90	4336121.85
н229	346049.79	4336124.34
н230	346027.72	4336145.35
н231	346018.50	4336157.69

Проект изменений в генеральный план МО «Мирненское сельское поселение»  
Утверждаемая часть

h232	345994.44	4336151.66
h233	345979.24	4336132.44
h234	345996.83	4336110.39
h235	346007.16	4336093.92
h236	346018.04	4336079.96
h237	346024.47	4336066.83
h238	346018.60	4336056.78
h239	346007.43	4336051.20
h240	345997.75	4336050.03
h241	345984.54	4336052.87
h242	345973.20	4336063.20
h243	345964.72	4336087.49
h244	345964.72	4336103.97
h245	345948.25	4336119.32
h246	345928.70	4336125.74
h247	345914.33	4336140.98
h248	345876.64	4336155.23
h249	345862.72	4336162.39
h250	345852.51	4336176.73
h251	345852.26	4336194.95
h252	345851.09	4336218.16
h253	345845.78	4336235.19
h254	345834.61	4336256.69
h255	345833.58	4336283.39
h256	345823.72	4336300.80
h257	345834.54	4336312.07
h258	345838.24	4336344.35
h259	345819.82	4336375.34
h260	345777.94	4336416.11
h261	345753.65	4336382.60
h262	345756.44	4336347.98
h263	345765.93	4336330.11
h264	345743.04	4336330.39
h265	345707.85	4336370.54
h266	345690.39	4336388.82
h267	345672.65	4336393.46
h268	345642.06	4336376.14
h269	345630.71	4336390.92
h270	345625.85	4336437.26
h271	345609.70	4336459.07
h272	345630.43	4336511.53
h273	345528.29	4336567.45
h274	345223.21	4336600.95
h275	345156.20	4336634.82
h276	345097.87	4336668.25
h277	345107.48	4336789.07
h278	345191.12	4336796.88
h279	345203.29	4336862.77
h280	345382.36	4336920.91
h281	345405.28	4336957.58
h282	345344.56	4337046.98
h283	345204.16	4337355.60
h284	345169.20	4337349.00
h285	344903.17	4337106.11

Проект изменений в генеральный план МО «Мирненское сельское поселение»  
Утверждаемая часть

н286	344815.98	4336994.62
н287	344881.46	4336885.26
н288	344925.14	4336815.67
н289	344894.28	4336793.46
н290	344967.03	4336708.24
н291	345042.20	4336630.95
н292	344999.55	4336593.62
н293	344930.47	4336528.38
н294	344964.81	4336470.87
н295	345004.45	4336387.95
н296	345191.52	4336252.54
н297	345231.94	4336200.34
н298	345253.90	4336141.73
н299	345256.76	4336136.23
н300	345286.11	4336067.66
н301	345321.15	4336002.83
н302	345425.16	4336058.75
н303	345485.58	4336057.79
н304	345525.39	4336035.19
н305	345564.19	4336047.30
н306	345589.32	4336034.46
н307	345604.72	4335993.49
н308	345559.58	4335931.15
н309	345538.92	4335920.14
н310	345532.36	4335924.07
н311	345529.29	4335935.01
н312	345523.89	4335936.18
н313	345519.04	4335911.96
н314	345530.54	4335879.29
н315	345529.38	4335845.25
н316	345515.00	4335822.45
н317	345509.69	4335783.35
н318	345513.05	4335743.01
н319	345525.73	4335712.96
н320	345526.18	4335694.05
н321	345518.71	4335649.74
н322	345505.65	4335598.65
н323	345461.44	4335553.36
н324	345451.41	4335521.58
н325	345449.31	4335494.79
н326	345431.06	4335476.00
н327	345423.41	4335433.48
н328	345400.13	4335437.89
н329	345398.38	4335398.86
н330	345438.14	4335396.04
н331	345433.32	4335370.54
н332	345414.30	4335359.92
н333	345403.99	4335349.86
н334	345393.82	4335318.58
н335	345365.09	4335283.42
н336	345339.26	4335251.78
н337	345327.66	4335214.19
н338	345330.73	4335189.84
н339	345324.57	4335161.43

Проект изменений в генеральный план МО «Мирненское сельское поселение»  
Утверждаемая часть

н340	345307.09	4335114.81
н341	345298.82	4335074.41
н342	345264.42	4334956.70
н343	345256.73	4334937.11
н344	345229.69	4334889.70
н345	345222.81	4334869.77
н346	345223.16	4334842.64
н347	345221.51	4334827.19
н348	345207.44	4334811.42
н349	345184.07	4334760.27
н350	345168.83	4334718.02
н351	345160.46	4334702.53
н352	345137.36	4334681.99
н353	345127.32	4334668.19
н354	345125.33	4334651.85
н355	345119.27	4334638.34
н356	345107.65	4334628.11
н357	345092.33	4334622.18
н358	345078.21	4334612.94
н359	345068.42	4334585.13
н360	345033.63	4334513.56
н361	345000.66	4334481.08
н362	344993.16	4334437.99
н363	344996.69	4334397.17
н364	345008.38	4334353.27
н365	345037.27	4334336.86
н366	345058.92	4334291.58
н367	345021.11	4334217.36
н368	344892.21	4333954.43
н369	344958.65	4333898.91
н370	345177.76	4333774.18
н371	345353.10	4333678.63
н372	345362.56	4333686.27
н373	345442.30	4333642.41
н374	345675.99	4333513.85
н375	345754.98	4333504.90
н376	345768.21	4333515.63
н377	345757.02	4334034.47
н378	345756.95	4334037.80
н379	345756.82	4334043.79
н380	345755.22	4334118.18
н381	345755.17	4334120.18
н382	345753.62	4334192.45
н383	345751.37	4334296.78
н384	345751.24	4334302.62
н385	345750.06	4334357.41
н386	345752.97	4334363.22
н387	345771.12	4334337.60
н388	345774.48	4334332.85
н389	345774.65	4334304.50
н390	345776.71	4334303.83
н391	345777.35	4334295.94
н392	345790.76	4334296.66
н393	345792.07	4334298.28

Проект изменений в генеральный план МО «Мирненское сельское поселение»  
Утверждаемая часть

н394	345799.20	4334298.11
н395	345815.44	4334247.38
н396	345807.69	4334242.11
н397	345786.47	4334237.64
н398	345786.65	4334233.94
н399	345787.03	4334232.70
н400	345787.14	4334229.49
н401	345780.38	4334229.56
н402	345780.52	4334225.02
н403	345780.46	4334217.17
н404	345784.37	4334217.17
н405	345784.28	4334204.21
н406	345842.99	4334205.02
н407	345909.88	4334158.79
н408	346067.77	4334050.32
н409	346299.32	4333860.33
н410	346388.51	4333788.54
н411	346400.36	4333809.70
н412	346417.92	4333836.80
н413	346438.44	4333837.19
н414	346462.57	4333823.66
н415	346467.13	4333821.84
н416	346482.41	4333815.63
н417	346529.51	4333806.19
н418	346557.79	4333797.76
н419	346584.07	4333791.32
н420	346609.10	4333786.85
н421	346637.40	4333781.94
н422	346673.07	4333776.69
н423	346707.20	4333774.52
н424	346713.78	4333774.52
н425	346742.69	4333783.50
н426	346770.62	4333787.33
н427	346794.82	4333781.46
н428	346806.47	4333775.81
н429	346834.59	4333759.93
н430	346850.60	4333758.33
н431	346938.47	4333530.47
н432	346957.15	4333538.62
н433	347127.68	4333504.27
н434	347086.38	4333395.26
н435	347089.73	4333343.76
н436	347093.70	4333312.23
н437	347096.79	4333301.01
н438	347119.51	4333270.36
н439	347137.67	4333258.73
н440	347157.08	4333252.14
н441	347268.43	4333201.38
н442	347337.94	4333192.80
н443	347342.10	4333182.87
н444	347339.85	4333140.61
н445	347320.53	4333120.31
н446	347332.52	4333089.08
н447	347344.91	4332993.48

Проект изменений в генеральный план МО «Мирненское сельское поселение»  
Утверждаемая часть

н448	347447.01	4332890.79
н449	347538.78	4332827.67
н450	347544.25	4332825.55
н451	347669.77	4332635.32
н452	347691.64	4332638.74
н453	347691.64	4332677.10
н454	347742.69	4332673.33
н455	347750.86	4332687.52
н456	347821.01	4332812.17
н1	347951.56	4332796.04
н457	346986.31	4333877.96
н458	346985.66	4333883.02
н459	346984.17	4333887.89
н460	346981.87	4333892.45
н461	346978.84	4333896.55
н462	346975.16	4333900.07
н463	346970.94	4333902.93
н464	346966.29	4333905.03
н465	346961.35	4333906.32
н466	346956.27	4333906.75
н467	346951.19	4333906.32
н468	346946.26	4333905.03
н469	346941.61	4333902.93
н470	346937.39	4333900.07
н471	346933.71	4333896.55
н472	346930.67	4333892.45
н473	346928.38	4333887.89
н474	346926.89	4333883.02
н475	346926.24	4333877.96
н476	346926.45	4333872.87
н477	346927.53	4333867.88
н478	346929.43	4333863.15
н479	346932.10	4333858.81
н480	346935.47	4333854.98
н481	346939.44	4333851.78
н482	346943.89	4333849.29
н483	346948.70	4333847.59
н484	346953.72	4333846.73
н485	346958.82	4333846.73
н486	346963.85	4333847.59
н487	346968.66	4333849.29
н488	346973.11	4333851.78
н489	346977.08	4333854.98
н490	346980.45	4333858.81
н491	346983.12	4333863.15
н492	346985.02	4333867.88
н493	346986.09	4333872.87
н457	346986.31	4333877.96
н494	347067.95	4333637.37
н495	347067.30	4333642.43
н496	347065.81	4333647.31
н497	347063.51	4333651.86

Проект изменений в генеральный план МО «Мирненское сельское поселение»  
Утверждаемая часть

н498	347060.48	4333655.96
н499	347056.80	4333659.49
н500	347052.57	4333662.34
н501	347047.93	4333664.45
н502	347042.99	4333665.73
н503	347037.91	4333666.16
н504	347032.83	4333665.73
н505	347027.90	4333664.45
н506	347023.25	4333662.34
н507	347019.02	4333659.49
н508	347015.34	4333655.96
н509	347012.31	4333651.86
н510	347010.02	4333647.31
н511	347008.52	4333642.43
н512	347007.87	4333637.37
н513	347008.09	4333632.28
н514	347009.16	4333627.29
н515	347011.07	4333622.56
н516	347013.74	4333618.22
н517	347017.11	4333614.39
н518	347021.08	4333611.19
н519	347025.53	4333608.70
н520	347030.34	4333607.00
н521	347035.36	4333606.14
н522	347040.46	4333606.14
н523	347045.49	4333607.00
н524	347050.29	4333608.70
н525	347054.75	4333611.19
н526	347058.71	4333614.39
н527	347062.08	4333618.22
н528	347064.76	4333622.56
н529	347066.66	4333627.29
н530	347067.73	4333632.28
н494	347067.95	4333637.37

Граница д. Малое  
Протопопово

Обозначение характерных точек	Координаты, м	
	X	Y
н1	344770.44	4337621.63
н2	344782.08	4337631.46
н3	344795.27	4337638.34
н4	344808.25	4337647.76
н5	344814.12	4337656.02
н6	344818.88	4337667.91
н7	344823.73	4337684.89
н8	344827.09	4337703.31
н9	344827.73	4337725.98
н10	344827.75	4337726.54



Проект изменений в генеральный план МО «Мирненское сельское поселение»  
Утверждаемая часть

н11	344830.12	4337736.65
н12	344834.98	4337745.69
н13	344843.47	4337758.08
н14	344851.97	4337773.15
н15	344853.55	4337783.75
н16	344853.27	4337792.27
н17	344851.37	4337800.52
н18	344846.83	4337808.97
н19	344839.28	4337813.43
н20	344828.43	4337813.05
н21	344805.17	4337809.12
н22	344786.14	4337808.10
н23	344776.39	4337816.21
н24	344762.49	4337828.01
н25	344748.12	4337833.62
н26	344731.57	4337836.95
н27	344721.65	4337841.62
н28	344715.49	4337848.60
н29	344699.99	4337884.00
н30	344692.04	4337893.14
н31	344674.98	4337893.86
н32	344628.34	4337886.55
н33	344625.48	4337897.46
н34	344508.56	4337903.50
н35	344453.88	4337890.35
н36	344430.26	4337863.93
н37	344393.14	4337854.83
н38	344381.42	4337883.86
н39	344408.09	4337899.62
н40	344393.39	4337923.57
н41	344352.62	4337910.93
н42	344341.67	4337936.82
н43	344366.45	4337975.75
н44	344338.91	4338106.31
н45	344377.28	4338223.44
н46	344254.40	4338180.19
н47	344238.79	4338203.60
н48	344238.79	4338233.41
н49	344260.53	4338269.54
н50	344264.38	4338297.25
н51	344245.78	4338330.84
н52	344279.93	4338342.18
н53	344290.20	4338355.95
н54	344296.27	4338372.75
н55	344294.28	4338423.74
н56	344303.95	4338465.13
н57	344332.28	4338576.59
н58	344227.53	4338561.37
н59	344197.03	4338540.74
н60	344196.31	4338586.19
н61	344163.93	4338596.80
н62	344148.96	4338643.62
н63	344252.93	4338745.50
н64	344413.31	4338936.95

Проект изменений в генеральный план МО «Мирненское сельское поселение»  
Утверждаемая часть

н65	344365.00	4338966.00
н66	344287.00	4338899.85
н67	344260.62	4338875.78
н68	344243.55	4338856.39
н69	344228.07	4338836.83
н70	344202.04	4338808.81
н71	344170.57	4338775.00
н72	344155.60	4338784.36
н73	344108.04	4338747.32
н74	344098.97	4338754.64
н75	344087.78	4338749.67
н76	344076.74	4338759.39
н77	344064.94	4338769.35
н78	344040.87	4338790.30
н79	344013.54	4338812.21
н80	343995.52	4338826.51
н81	343978.67	4338839.52
н82	343934.50	4338878.52
н83	343836.28	4338853.16
н84	343816.88	4338846.94
н85	343803.66	4338830.88
н86	343785.12	4338807.98
н87	343733.80	4338760.37
н88	343665.91	4338834.81
н89	343633.66	4338948.04
н90	343567.50	4338920.69
н91	343543.81	4338910.00
н92	343512.59	4338894.56
н93	343486.03	4338866.78
н94	343476.41	4338854.56
н95	343441.81	4338815.81
н96	343431.97	4338791.09
н97	343430.23	4338694.88
н98	343461.70	4338665.88
н99	343506.86	4338644.12
н100	343578.31	4338594.65
н101	343630.65	4338575.45
н102	343688.33	4338534.16
н103	343735.53	4338496.79
н104	343787.97	4338436.49
н105	343811.57	4338416.17
н106	343852.82	4338406.96
н107	343906.62	4338403.56
н108	343897.59	4338379.72
н109	343891.88	4338357.47
н110	343875.71	4338325.35
н111	343866.08	4338306.23
н112	343881.00	4338297.56
н113	343903.78	4338290.50
н114	343921.59	4338287.62
н115	343939.84	4338285.97
н116	343959.72	4338286.16
н117	343980.22	4338290.09
н118	344011.50	4338297.34

Проект изменений в генеральный план МО «Мирненское сельское поселение»  
Утверждаемая часть

н119	343959.08	4338269.70
н120	343961.41	4338236.98
н121	343987.28	4338169.53
н122	343983.34	4338139.09
н123	343978.97	4338119.84
н124	343979.41	4338100.16
н125	343983.97	4338073.03
н126	343992.25	4338063.28
н127	343998.66	4338042.00
н128	344002.19	4338033.47
н129	344000.94	4338008.41
н130	344005.09	4337996.59
н131	344005.91	4337976.28
н132	344000.12	4337969.03
н133	343989.34	4337966.75
н134	343988.94	4337955.16
н135	344016.69	4337956.19
н136	344027.03	4337946.66
н137	344033.88	4337937.34
н138	344037.41	4337925.34
н139	344049.00	4337909.38
н140	344055.62	4337891.56
н141	344052.09	4337874.78
н142	344047.34	4337850.97
н143	344047.34	4337850.97
н144	344065.97	4337841.66
н145	344074.19	4337822.50
н146	344082.75	4337812.03
н147	344099.75	4337806.22
н148	344119.00	4337796.28
н149	344127.09	4337794.84
н150	344140.75	4337800.84
н151	344146.56	4337810.59
н152	344179.96	4337822.46
н153	344210.28	4337833.04
н154	344271.59	4337714.43
н155	344289.65	4337639.39
н156	344376.66	4337439.47
н157	344410.07	4337386.39
н158	344433.67	4337361.02
н159	344440.75	4337356.10
н160	344735.56	4337509.42
н161	344784.09	4337534.66
н162	344782.81	4337548.37
н163	344781.12	4337557.46
н164	344777.34	4337566.96
н165	344774.08	4337576.68
н166	344766.37	4337589.63
н167	344764.13	4337601.70
н168	344765.25	4337611.67
н1	344770.44	4337621.63

Проект изменений в генеральный план МО «Мирненское сельское поселение»  
Утверждаемая часть

Граница д. Большое  
Протопопово

Обозначение характерных точек	Координаты, м	
	X	Y
н1	343293.36	4339094.48
н2	343348.76	4339085.75
н3	343384.72	4339079.40
н4	343405.67	4339080.03
н5	343420.79	4339086.25
н6	343429.50	4339095.32
н7	343435.26	4339108.29
н8	343434.23	4339129.83
н9	343421.56	4339149.84
н10	343401.76	4339168.77
н11	343391.98	4339183.18
н12	343391.09	4339204.34
н13	343392.33	4339216.26
н14	343404.78	4339225.33
н15	343450.20	4339240.06
н16	343469.52	4339266.41
н17	343476.28	4339282.06
н18	343475.59	4339299.83
н19	343452.62	4339312.83
н20	343441.03	4339319.87
н21	343432.85	4339338.01
н22	343438.00	4339357.75
н23	343473.79	4339396.03
н24	343495.24	4339425.09
н25	343500.39	4339446.86
н26	343504.98	4339471.49
н27	343521.88	4339512.74
н28	343549.90	4339540.42
н29	343589.28	4339565.94
н30	343610.65	4339600.01
н31	343613.62	4339652.44
н32	343593.69	4339700.47
н33	343569.12	4339720.32
н34	343537.93	4339709.29
н35	343527.22	4339690.70
н36	343506.17	4339683.03
н37	343478.70	4339706.14
н38	343403.69	4339751.71
н39	343383.87	4339771.73
н40	343374.99	4339793.21
н41	343358.66	4339809.25
н42	343341.59	4339812.20
н43	343292.60	4339812.53
н44	343196.77	4339895.36
н45	343188.78	4339910.95

Проект изменений в генеральный план МО «Мирненское сельское поселение»  
Утверждаемая часть

н46	343210.27	4340183.42
н47	343220.10	4340232.24
н48	343322.73	4340439.59
н49	343439.53	4340650.36
н50	343508.34	4340766.99
н51	343528.42	4340826.38
н52	343533.69	4340866.42
н53	343535.78	4340906.73
н54	343557.82	4340917.79
н55	343601.02	4340926.50
н56	343631.22	4340952.12
н57	343662.26	4340956.03
н58	343672.21	4340882.10
н59	343801.04	4340930.28
н60	343808.54	4340925.04
н61	343820.97	4340886.96
н62	343851.13	4340826.08
н63	343858.08	4340767.21
н64	343946.81	4340753.25
н65	343972.85	4340744.74
н66	344067.63	4340680.42
н67	344097.58	4340703.26
н68	344116.11	4340727.12
н69	344115.85	4340765.70
н70	344123.47	4340791.33
н71	344136.41	4340803.01
н72	344160.27	4340823.57
н73	344182.45	4340887.73
н74	344200.04	4340942.46
н75	344200.04	4340966.47
н76	344181.05	4340972.89
н77	344153.13	4340934.64
н78	344119.63	4340919.84
н79	344085.29	4340927.66
н80	344078.31	4340953.34
н81	344083.61	4341010.30
н82	344075.24	4341064.94
н83	344034.20	4341083.17
н84	344011.02	4341092.94
н85	343990.29	4341128.43
н86	343802.55	4341024.22
н87	343786.95	4341046.13
н88	343760.95	4341077.33
н89	343739.03	4341095.10
н90	343689.52	4341140.61
н91	343667.06	4341123.68
н92	343638.28	4341119.31
н93	343617.39	4341112.97
н94	343562.05	4341122.07
н95	343547.99	4341094.71
н96	343451.19	4341142.53
н97	343416.21	4341083.05
н98	343417.91	4341029.29
н99	343363.34	4341024.46

Проект изменений в генеральный план МО «Мирненское сельское поселение»  
Утверждаемая часть

н100	343359.02	4340985.63
н101	343358.01	4340955.68
н102	343354.45	4340917.10
н103	343301.66	4340897.81
н104	343275.09	4340917.44
н105	343247.10	4340867.29
н106	343210.94	4340894.11
н107	343104.81	4340875.45
н108	343048.83	4340929.10
н109	342994.02	4340901.11
н110	343030.17	4340828.80
н111	342978.85	4340769.32
н112	342975.97	4340767.97
н113	342979.39	4340695.91
н114	343036.16	4340596.49
н115	343054.07	4340448.79
н116	343086.62	4340396.36
н117	343091.70	4340390.63
н118	343119.04	4340401.18
н119	343267.44	4340387.71
н120	343283.29	4340402.52
н121	343383.93	4340588.06
н122	343379.02	4340590.41
н123	343380.84	4340594.20
н124	343385.93	4340591.76
н125	343404.42	4340625.82
н126	343381.23	4340638.46
н127	343388.84	4340652.50
н128	343392.45	4340650.35
н129	343386.92	4340640.14
н130	343410.20	4340627.46
н131	343286.74	4340399.88
н132	343269.00	4340383.26
н133	343246.52	4340385.29
н134	343200.82	4340292.12
н135	343150.64	4340299.29
н136	343122.76	4340203.70
н137	343117.18	4340073.86
н138	343108.42	4340030.84
н139	343114.56	4339948.22
н140	343101.45	4339946.21
н141	343126.07	4339897.02
н142	343127.40	4339890.02
н143	343127.40	4339855.61
н144	343081.99	4339826.09
н145	343056.24	4339785.22
н146	343054.01	4339741.42
н147	343048.17	4339626.80
н148	343049.45	4339538.28
н149	342808.50	4339559.96
н150	342809.70	4339731.33
н151	342628.08	4339847.63
н152	342628.08	4339847.63
н153	342545.24	4339964.72

Проект изменений в генеральный план МО «Мирненское сельское поселение»  
Утверждаемая часть

н154	342505.41	4339920.91
н155	342474.34	4339873.12
н156	342499.83	4339806.21
н157	342551.61	4339715.40
н158	342601.19	4339650.89
н159	342601.19	4339581.62
н160	342547.63	4339544.13
н161	342547.63	4339544.13
н162	342531.70	4339528.20
н163	342487.88	4339449.34
н164	342485.32	4339427.35
н165	342449.65	4339417.48
н166	342445.63	4339382.59
н167	342463.99	4339359.33
н168	342511.69	4339368.36
н169	342521.47	4339357.66
н170	342520.31	4339337.36
н171	342530.25	4339325.34
н172	342546.28	4339304.06
н173	342557.91	4339294.78
н174	342569.88	4339286.28
н175	342584.19	4339276.81
н176	342607.59	4339268.69
н177	342596.89	4339208.86
н178	342589.41	4339199.98
н179	342553.05	4339205.66
н180	342541.25	4339182.63
н181	342544.94	4339161.16
н182	342545.31	4339145.47
н183	342555.19	4339118.97
н184	342522.61	4339083.40
н185	342534.32	4339016.60
н186	342517.91	4339005.50
н187	342479.81	4338987.88
н188	342464.34	4338978.03
н189	342445.97	4338963.13
н190	342422.75	4338937.59
н191	342398.75	4338909.38
н192	342374.72	4338886.63
н193	342353.69	4338865.56
н194	342331.41	4338848.84
н195	342303.53	4338830.44
н196	342280.50	4338817.91
н197	342259.28	4338807.69
н198	342235.63	4338797.94
н199	342224.00	4338793.75
н200	342217.81	4338784.47
н201	342234.53	4338747.50
н202	342251.72	4338745.03
н203	342261.00	4338744.88
н204	342270.13	4338751.06
н205	342305.25	4338771.31
н206	342326.91	4338789.72
н207	342347.19	4338804.75

Проект изменений в генеральный план МО «Мирненское сельское поселение»  
Утверждаемая часть

н208	342385.09	4338817.13
н209	342412.50	4338834.19
н210	342435.88	4338822.78
н211	342458.72	4338815.03
н212	342474.75	4338811.56
н213	342490.81	4338808.66
н214	342496.22	4338816.19
н215	342509.59	4338816.97
н216	342563.08	4338861.36
н217	342586.27	4338838.05
н218	342628.21	4338885.20
н219	342610.88	4338918.15
н220	342664.00	4338947.50
н221	342684.21	4338949.02
н222	342691.68	4338943.81
н223	342711.79	4338924.32
н224	342741.48	4338928.67
н225	342755.24	4338954.01
н226	342757.34	4338970.34
н227	342750.34	4338975.94
н228	342750.03	4338983.72
н229	342743.66	4338997.44
н230	342744.44	4339010.00
н231	342747.38	4339023.39
н232	342736.98	4339069.39
н233	342736.98	4339069.39
н234	342724.37	4339088.99
н235	342720.01	4339164.78
н236	342727.00	4339194.09
н237	342741.97	4339247.44
н238	342750.46	4339279.74
н239	342736.04	4339293.69
н240	342715.06	4339309.68
н241	342672.69	4339341.44
н242	342651.54	4339370.65
н243	342634.03	4339381.09
н244	342608.12	4339390.26
н245	342590.41	4339413.14
н246	342590.20	4339436.85
н247	342612.58	4339436.30
н248	342612.58	4339436.30
н249	342655.50	4339417.24
н250	342666.64	4339400.68
н251	342710.20	4339382.32
н252	342724.21	4339352.34
н253	342726.38	4339310.72
н254	342739.91	4339305.41
н255	342752.22	4339291.16
н256	342768.16	4339281.50
н257	342786.78	4339278.38
н258	342801.84	4339278.06
н259	342840.84	4339276.00
н260	342862.59	4339267.75
н261	342873.00	4339275.97



Проект изменений в генеральный план МО «Мирненское сельское поселение»  
Утверждаемая часть

н262	342884.84	4339275.97
н263	342897.16	4339266.78
н264	342912.04	4339241.69
н265	342970.50	4339211.53
н266	342980.56	4339196.88
н267	342994.31	4339192.28
н268	343008.03	4339199.63
н269	343018.66	4339205.06
н270	343031.44	4339209.41
н271	343043.75	4339207.22
н272	343054.88	4339200.47
н273	343058.97	4339191.19
н274	343038.00	4339170.88
н275	343080.19	4339087.38
н276	343061.84	4339069.81
н277	343064.31	4339040.19
н278	343070.56	4339016.03
н279	343086.00	4338990.31
н280	343107.34	4338960.81
н281	343113.19	4338948.72
н282	343103.75	4338935.69
н283	343105.44	4338918.78
н284	343133.81	4338896.75
н285	343162.69	4338916.12
н286	343187.62	4338942.95
н287	343226.01	4338944.27
н288	343236.12	4338938.34
н289	343252.83	4338939.41
н1	343293.36	4339094.48
н290	341614.28	4340220.90
н291	342193.31	4340131.78
н292	342182.33	4340457.73
н293	341977.54	4340544.25
н294	341953.61	4340562.83
н295	341942.09	4340570.70
н296	341938.75	4340573.24
н297	341786.62	4340683.70
н298	341722.74	4340689.26
н299	341620.42	4340697.79
н300	341559.99	4340710.96
н301	341552.52	4340690.78
н302	341550.06	4340689.07
н303	341547.66	4340692.52
н304	341549.03	4340693.48
н305	341557.32	4340715.84
н306	341395.72	4340777.55
н307	341343.87	4340787.76
н308	341292.81	4340807.56
н309	341166.53	4340862.26
н310	341077.23	4340904.72
н311	341049.27	4340916.85
н312	340988.17	4340937.48
н313	340911.56	4340962.84

Проект изменений в генеральный план МО «Мирненское сельское поселение»  
Утверждаемая часть

н314	340872.64	4340976.23
н315	340830.94	4340979.19
н316	340799.88	4340979.31
н317	340756.34	4340973.13
н318	340708.22	4340963.44
н319	340644.78	4340951.63
н320	340588.47	4340946.00
н321	340535.33	4340914.91
н322	340480.36	4340891.89
н323	340450.22	4340885.96
н324	340436.03	4340918.13
н325	340355.53	4340902.75
н326	340304.13	4340897.41
н327	340279.69	4340892.53
н328	340203.53	4340877.84
н329	340151.63	4340863.81
н330	340113.53	4340846.47
н331	340011.72	4340799.31
н332	339831.53	4340722.88
н333	339868.31	4340680.76
н334	339948.31	4340581.48
н335	340014.64	4340543.58
н336	340046.62	4340508.23
н337	340094.81	4340499.55
н338	340108.31	4340487.02
н339	340130.08	4340471.06
н340	340137.61	4340476.90
н341	340156.85	4340451.43
н342	340161.80	4340415.22
н343	340163.51	4340364.53
н344	340294.06	4340494.66
н345	340373.63	4340584.69
н346	340398.20	4340624.55
н347	340402.63	4340671.66
н348	340476.49	4340700.85
н349	340461.53	4340836.11
н350	340576.46	4340883.11
н351	340632.37	4340782.12
н352	340706.21	4340807.37
н353	340741.36	4340823.27
н354	340827.63	4340784.16
н355	340807.84	4340745.15
н356	340822.31	4340704.29
н357	340877.63	4340689.27
н358	340920.02	4340705.05
н359	341025.13	4340656.66
н360	341029.26	4340615.16
н361	341072.63	4340539.16
н362	341117.63	4340539.16
н363	341148.92	4340598.61
н364	341222.60	4340571.59
н365	341326.00	4340538.59
н366	341292.63	4340444.16
н367	341527.63	4340361.66

Проект изменений в генеральный план МО «Мирненское сельское поселение»  
Утверждаемая часть

н290	341614.28	4340220.90
------	-----------	------------

Граница п.  
Аэропорт

Обозначение характерных точек	Координаты, м	
	X	Y
н1	341234.91	4340832.64
н2	341242.04	4340847.40
н3	341249.28	4340862.41
н4	341239.81	4340868.22
н5	341235.70	4340884.27
н6	341222.47	4340894.78
н7	341233.41	4340952.59
н8	341224.03	4340961.72
н9	341184.22	4340901.00
н10	341133.88	4340930.00
н11	341119.30	4340901.86
н12	341007.45	4340949.94
н13	341024.25	4340976.97
н14	341043.73	4341003.01
н15	340997.87	4341032.94
н16	340980.14	4341037.59
н17	340977.91	4341026.69
н18	340961.19	4341002.66
н19	340938.22	4340977.16
н20	340881.96	4340997.36
н21	340885.13	4341008.91
н22	340869.63	4341020.75
н23	340842.28	4341019.78
н24	340832.56	4341010.56
н25	340812.00	4341002.31
н26	340798.30	4341002.32
н27	340786.31	4341000.61
н28	340777.41	4341010.56
н29	340767.84	4341010.22
н30	340751.38	4341024.06
н31	340740.19	4341042.19
н32	340727.34	4341045.47
н33	340716.47	4341051.41
н34	340702.31	4341070.50
н35	340695.72	4341093.88
н36	340694.41	4341107.72
н37	340705.94	4341117.28
н38	340718.13	4341133.79
н39	340719.61	4341151.64
н40	340711.43	4341166.70
н41	340690.18	4341172.86
н42	340699.01	4341204.84

Проект изменений в генеральный план МО «Мирненское сельское поселение»  
Утверждаемая часть

н43	340678.28	4341216.51
н44	340683.80	4341226.52
н45	340660.11	4341253.21
н46	340637.01	4341270.98
н47	340577.11	4341323.52
н48	340497.03	4341354.73
н49	340530.48	4341406.68
н50	340562.65	4341443.09
н51	340593.63	4341503.03
н52	340616.13	4341531.72
н53	340717.09	4341584.34
н54	340861.32	4341589.93
н55	340832.59	4341698.59
н56	340837.38	4341707.12
н57	340842.93	4341717.01
н58	340887.19	4341795.70
н59	340997.14	4341907.25
н60	340936.78	4341963.81
н61	340825.96	4342070.59
н62	340784.55	4342125.80
н63	341545.44	4342594.72
н64	341492.19	4342679.22
н65	340724.94	4342208.44
н66	340594.89	4342388.12
н67	340583.74	4342393.67
н68	340314.71	4342242.16
н69	340269.60	4342290.09
н70	340226.72	4342364.00
н71	340088.87	4342544.99
н72	340052.99	4342588.37
н73	340004.91	4342547.79
н74	339885.52	4342460.80
н75	339843.29	4342395.89
н76	339665.30	4342171.16
н77	339634.63	4342060.86
н78	339617.32	4341927.81
н79	339581.24	4341780.25
н80	339469.99	4341703.19
н81	339431.61	4341674.92
н82	339242.87	4341591.15
н83	339167.66	4341592.25
н84	339050.07	4341503.00
н85	339002.07	4341441.10
н86	338897.74	4341309.40
н87	338873.22	4341279.69
н88	338565.78	4341093.03
н89	338477.36	4341049.52
н90	338258.93	4340927.33
н91	338130.94	4340829.74
н92	337912.30	4340663.03
н93	337788.20	4340568.40
н94	337645.75	4340361.33
н95	337644.75	4340356.47
н96	337661.25	4340301.16

Проект изменений в генеральный план МО «Мирненское сельское поселение»  
Утверждаемая часть

н97	337672.28	4340264.56
н98	337580.09	4340221.10
н99	337494.97	4340169.08
н100	337402.75	4340095.15
н101	337275.18	4340007.21
н102	337173.97	4339928.03
н103	337229.72	4339843.78
н104	337649.06	4340128.44
н105	337892.11	4339728.16
н106	337897.35	4339709.31
н107	337908.42	4339723.60
н108	337924.85	4339711.76
н109	337947.16	4339737.27
н110	337954.23	4339753.51
н111	337969.45	4339771.00
н112	337983.72	4339777.55
н113	338053.76	4339844.89
н114	338120.50	4339913.01
н115	338327.96	4340107.76
н116	338329.10	4340115.54
н117	338343.93	4340130.59
н118	338349.79	4340129.74
н119	338484.16	4340259.18
н120	338496.45	4340278.88
н121	338515.06	4340297.90
н122	338527.60	4340300.90
н123	338733.91	4340497.34
н124	338733.56	4340500.43
н125	338747.93	4340514.55
н126	338751.23	4340511.44
н127	338857.86	4340613.09
н128	338892.59	4340643.81
н129	338926.75	4340671.54
н130	338965.10	4340698.44
н131	338987.45	4340712.08
н132	339042.82	4340740.12
н133	339102.21	4340763.11
н134	339128.13	4340769.90
н135	339161.38	4340778.61
н136	339164.05	4340788.64
н137	339187.19	4340792.19
н138	339190.42	4340784.80
н139	339362.37	4340817.99
н140	339425.61	4340835.26
н141	339508.36	4340867.67
н142	339532.64	4340888.09
н143	339563.09	4340896.75
н144	339603.84	4340920.59
н145	339608.90	4340929.13
н146	339623.21	4340937.44
н147	339633.05	4340935.73
н148	339774.45	4341024.55
н149	339791.12	4341033.77
н150	339816.78	4341036.29

Проект изменений в генеральный план МО «Мирненское сельское поселение»  
Утверждаемая часть

н151	339894.76	4341082.96
н152	339897.59	4341078.01
н153	339899.61	4341074.48
н154	339872.71	4341058.91
н155	339862.83	4341053.20
н156	339856.25	4341049.39
н157	339839.38	4341023.51
н158	339574.86	4340866.78
н159	339465.63	4340813.88
н160	339460.32	4340804.21
н161	339447.65	4340790.45
н162	339433.34	4340799.06
н163	339403.59	4340796.80
н164	339366.56	4340777.72
н165	339335.41	4340778.61
н166	339186.36	4340752.57
н167	339178.89	4340740.62
н168	339167.22	4340740.62
н169	339159.35	4340749.23
н170	339136.18	4340741.49
н171	339055.50	4340714.55
н172	339021.09	4340700.46
н173	338977.33	4340674.94
н174	338934.84	4340642.11
н175	339046.97	4340645.54
н176	339056.77	4340588.67
н177	339058.69	4340505.24
н178	339063.57	4340491.58
н179	339264.09	4340573.90
н180	339451.26	4340650.49
н181	339526.58	4340668.82
н182	339586.84	4340661.51
н183	339603.61	4340652.16
н184	339618.47	4340641.60
н185	339642.73	4340640.32
н186	339681.89	4340652.27
н187	339789.49	4340707.17
н188	339831.53	4340722.88
н189	340011.72	4340799.31
н190	340113.53	4340846.47
н191	340151.63	4340863.81
н192	340203.53	4340877.84
н193	340279.69	4340892.53
н194	340304.13	4340897.41
н195	340355.53	4340902.75
н196	340436.03	4340918.13
н197	340464.97	4340923.66
н198	340588.47	4340946.00
н199	340644.78	4340951.63
н200	340708.22	4340963.44
н201	340756.34	4340973.13
н202	340799.88	4340979.31
н203	340830.94	4340979.19
н204	340872.64	4340976.23

Проект изменений в генеральный план МО «Мирненское сельское поселение»  
Утверждаемая часть

н205	340911.56	4340962.84
н206	340988.17	4340937.48
н207	341049.27	4340916.85
н208	341077.23	4340904.72
н209	341166.53	4340862.26
н1	341234.91	4340832.64
н210	338750.47	4340082.66
н211	338706.09	4340413.78
н212	338705.27	4340414.44
н213	338690.05	4340407.65
н214	338634.98	4340356.73
н215	338632.92	4340342.51
н216	338608.73	4340325.73
н217	338601.15	4340325.21
н218	338258.74	4339995.93
н219	338259.10	4339979.68
н220	338245.29	4339969.85
н221	338239.06	4339965.41
н222	338228.14	4339966.00
н223	338223.94	4339966.22
н224	337991.50	4339741.50
н225	337950.09	4339691.21
н226	337951.01	4339674.50
н227	337947.59	4339668.53
н228	337933.43	4339667.38
н229	337831.04	4339505.53
н230	337771.74	4339386.40
н231	337778.99	4339371.17
н232	337796.74	4339361.19
н233	337799.46	4339359.33
н234	337819.62	4339389.81
н235	337840.53	4339416.54
н236	337934.73	4339506.86
н237	338067.31	4339633.00
н238	338083.72	4339641.03
н239	338130.13	4339678.56
н240	338180.16	4339700.75
н241	338215.66	4339711.25
н242	338244.94	4339731.75
н243	338291.83	4339769.41
н244	338362.45	4339837.04
н245	338380.56	4339807.88
н246	338442.28	4339803.22
н247	338533.94	4339819.22
н248	338538.41	4339853.91
н249	338601.56	4339910.69
н250	338682.91	4340008.31
н251	338750.47	4340082.66
н210	338750.47	4340082.66

Проект изменений в генеральный план МО «Мирненское сельское поселение»  
Утверждаемая часть

Граница п.  
Трубачево

Обозначение характерных точек	Координаты, м	
	X	Y
1	345038.97	4334214.69
2	345058.96	4334291.56
3	345037.31	4334336.83
4	345008.42	4334353.24
5	344996.74	4334397.15
6	344993.21	4334437.96
7	345000.70	4334481.06
8	345033.68	4334513.54
9	345068.46	4334585.08
10	345078.25	4334612.91
11	345092.38	4334622.15
12	345107.69	4334628.08
13	345119.32	4334638.31
14	345125.37	4334651.82
15	345127.37	4334668.17
16	345137.40	4334681.96
17	345160.50	4334702.51
18	345168.87	4334717.99
19	345184.12	4334760.24
20	345207.49	4334811.39
21	345221.55	4334827.16
22	345223.20	4334842.61
23	345222.85	4334869.75
24	345229.73	4334889.68
25	345253.97	4334929.87
26	345264.51	4334956.70
27	345298.90	4335074.41
28	345307.18	4335114.81
29	345324.66	4335161.42
30	345330.82	4335189.83
31	345327.75	4335214.18
32	345339.35	4335251.78
33	345393.86	4335318.55
34	345404.03	4335349.83
35	345414.34	4335359.89
36	345433.36	4335370.51
37	345438.18	4335396.02
38	345398.42	4335398.83
39	345400.17	4335437.86
40	345423.45	4335433.45
41	345431.10	4335475.97
42	345449.35	4335494.76
43	345451.45	4335521.55
44	345461.48	4335553.34
45	345505.69	4335598.62
46	345518.75	4335649.71
47	345526.22	4335694.02



Проект изменений в генеральный план МО «Мирненское сельское поселение»  
Утверждаемая часть

48	345525.77	4335712.94
49	345513.09	4335742.98
50	345509.73	4335783.32
51	345515.04	4335822.42
52	345529.42	4335845.22
53	345530.58	4335879.27
54	345519.08	4335911.93
55	345523.93	4335936.15
56	345515.36	4335976.14
57	345496.46	4335985.32
58	345406.24	4335974.19
59	345387.25	4335945.71
60	345316.55	4335919.16
61	345300.38	4335900.56
62	345267.34	4335896.53
63	345254.66	4335887.82
64	345210.18	4335880.67
65	345164.29	4335845.60
66	345113.32	4335843.63
67	345035.26	4335820.55
68	345006.57	4335804.54
69	344951.95	4335741.72
70	344902.59	4335703.33
71	344885.11	4335685.18
72	344864.38	4335654.77
73	344794.13	4335608.63
74	344750.75	4335527.21
75	344705.00	4335474.92
76	344700.05	4335457.34
77	344704.38	4335443.80
78	344714.45	4335431.21
79	344711.08	4335413.66
80	344695.57	4335392.57
81	344672.41	4335371.78
82	344657.93	4335346.88
83	344652.47	4335325.65
84	344638.98	4335311.19
85	344590.55	4335277.96
86	344577.50	4335260.85
87	344572.27	4335228.03
88	344563.02	4335215.69
89	344512.28	4335176.14
90	344502.90	4335155.67
91	344470.58	4335075.81
92	344448.85	4335048.56
93	344396.31	4334994.32
94	344253.78	4334867.07
95	344231.27	4334860.99
96	344174.23	4334874.00
97	344125.49	4334890.03
98	344102.36	4334901.12
99	344067.02	4334904.70
100	344031.64	4334897.09
101	343969.14	4334866.66

Проект изменений в генеральный план МО «Мирненское сельское поселение»  
Утверждаемая часть

102	343930.51	4334851.62
103	343876.82	4334808.17
104	343853.78	4334767.56
105	343851.64	4334722.82
106	343876.16	4334679.37
107	343869.54	4334627.48
108	343908.43	4334633.40
109	344048.36	4334493.64
110	343994.32	4334417.43
111	343986.36	4334396.99
112	343910.91	4334289.42
113	343913.54	4334287.02
114	343905.84	4334276.37
115	343886.75	4334247.30
116	343871.36	4334226.78
117	343835.75	4334192.32
118	343744.50	4334067.37
119	343727.63	4334039.20
120	343566.95	4334083.59
121	343554.76	4334091.23
122	343500.71	4333987.77
123	343658.58	4333855.97
124	343739.72	4333934.05
125	343768.74	4333903.15
126	343777.74	4333888.03
127	343830.22	4333949.32
128	343878.67	4334011.40
129	343882.70	4334010.61
130	343984.23	4333983.87
131	343996.38	4333970.83
132	344232.85	4333549.84
133	344284.64	4333462.73
134	344271.98	4333454.60
135	344280.30	4333440.34
136	344292.95	4333448.77
137	344463.38	4333129.90
138	345010.79	4332983.88
139	345084.55	4333133.57
140	345350.67	4333673.59
141	345353.14	4333678.60
142	345177.80	4333774.16
143	344958.69	4333898.88
144	344892.25	4333954.40
1	345038.97	4334214.69

Граница д.  
Плотниково

Обозначение характерных точек	Координаты, м	
	X	Y

Проект изменений в генеральный план МО «Мирненское сельское поселение»  
Утверждаемая часть

н1	340184.92	4344141.34
н2	340149.63	4344150.16
н3	340137.13	4344175.16
н4	340047.13	4344175.16
н5	340029.63	4344160.16
н6	339980.84	4344154.51
н7	339992.81	4344131.77
н8	339970.06	4344128.18
н9	339944.33	4344137.75
н10	339913.21	4344188.02
н11	339895.85	4344288.57
н12	339951.51	4344377.74
н13	339976.65	4344420.83
н14	339953.90	4344426.82
н15	339905.43	4344376.55
н16	339842.13	4344302.66
н17	339782.74	4344282.58
н18	339724.57	4344335.46
н19	339707.13	4344330.16
н20	339699.63	4344312.66
н21	339710.08	4344273.40
н22	339685.92	4344266.34
н23	339657.13	4344292.66
н24	339624.61	4344278.61
н25	339636.78	4344229.69
н26	339631.65	4344189.92
н27	339588.03	4344164.26
н28	339612.41	4344100.11
н29	339771.48	4343685.74
н30	339528.19	4343566.22
н31	339509.77	4343494.59
н32	339349.63	4343405.16
н33	339057.13	4343305.16
н34	338763.13	4343311.13
н35	338752.87	4343009.65
н36	338867.67	4342929.81
н37	338964.02	4342921.43
н38	339071.15	4342972.30
н39	339110.05	4343005.82
н40	339185.84	4343042.23
н41	339226.22	4343089.53
н42	339272.37	4343141.68
н43	339291.98	4343128.52
н44	339337.67	4343131.98
н45	339327.13	4343095.16
н46	339327.13	4343050.16
н47	339332.13	4343002.66
н48	339391.38	4342909.94
н49	339527.94	4342899.60
н50	339564.63	4342922.66
н51	339635.74	4342943.97
н52	339670.79	4342988.66
н53	339747.90	4343216.48

Проект изменений в генеральный план МО «Мирненское сельское поселение»  
Утверждаемая часть

н54	339757.13	4343282.66
н55	339807.13	4343307.66
н56	339878.46	4343337.40
н57	340002.88	4343404.87
н58	340054.58	4343449.56
н59	340125.56	4343558.21
н60	340179.01	4343672.12
н61	340191.50	4343967.78
н1	340184.92	4344141.34

 «

Внесение изменений в Генеральный план муниципального образования «Мирненское сельское поселение» в части изменения границ населенного пункта п. Аэропорт, изменения градостроительных зон Ж-1,Ж-2,Р-2,ИТ-1,СХ-1 для размещения проектируемого объекта (ЛЭП), уточнения параметров функционального зонирования территории, а также сведениях о планируемых для размещения в них объектов регионального и местного значения, не затрагивают вопросы, подлежащие согласованию в соответствии с требованиями статьи 25 Градостроительного кодекса Российской Федерации.

Графические материалы прилагаются согласно составу проектных материалов, приведенному выше.

Директор ООО «Геодезия»

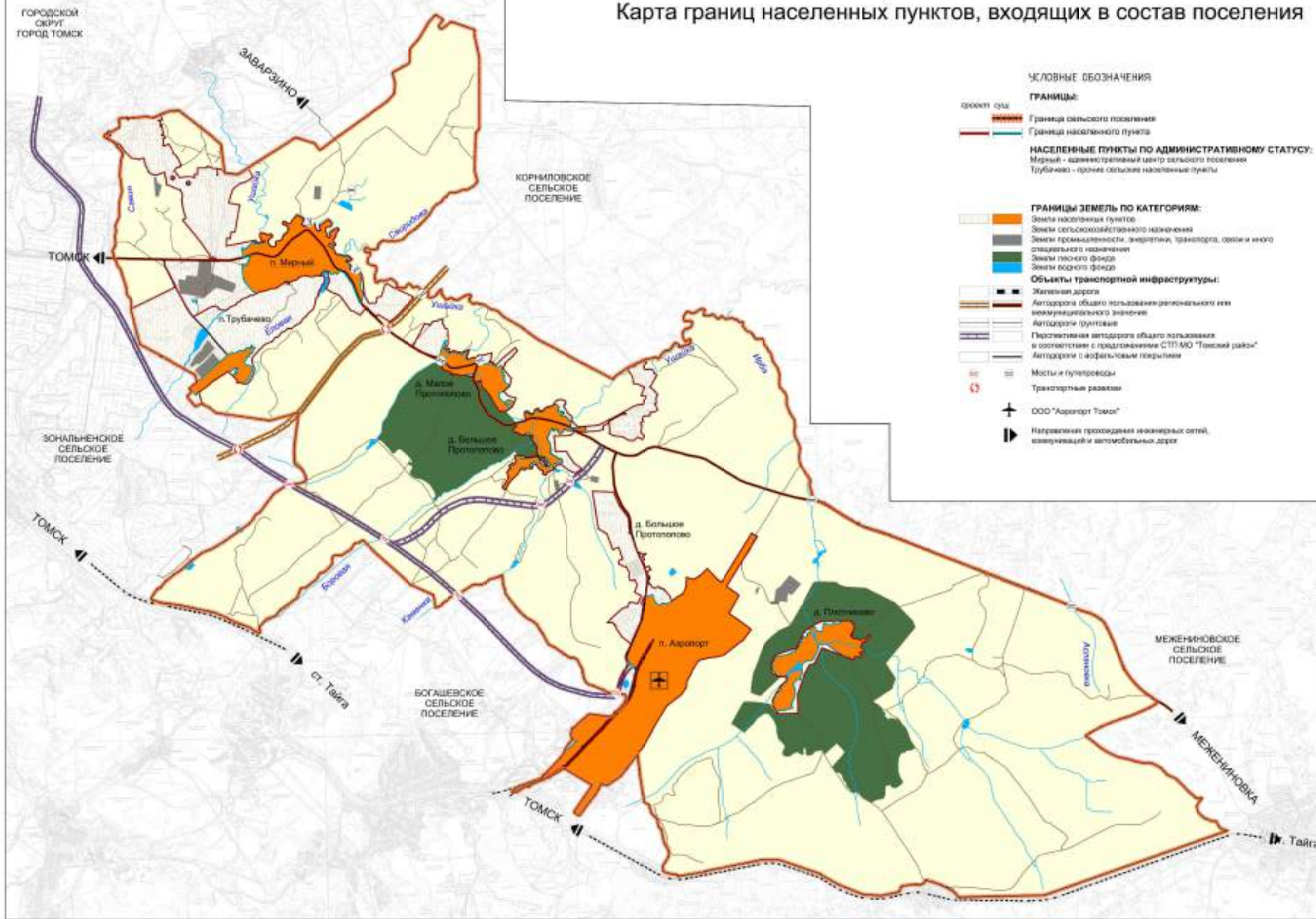
И.В. Сабанцев

Ответственный исполнитель,  
Кадастровый инженер

Т.А. Тырышкина

# ПРОЕКТ ИЗМЕНЕНИЙ В ГЕНЕРАЛЬНЫЙ ПЛАН МО "МИРНЕНСКОЕ СЕЛЬСКОЕ ПОСЕЛЕНИЕ" УТВЕРЖДАЕМАЯ ЧАСТЬ

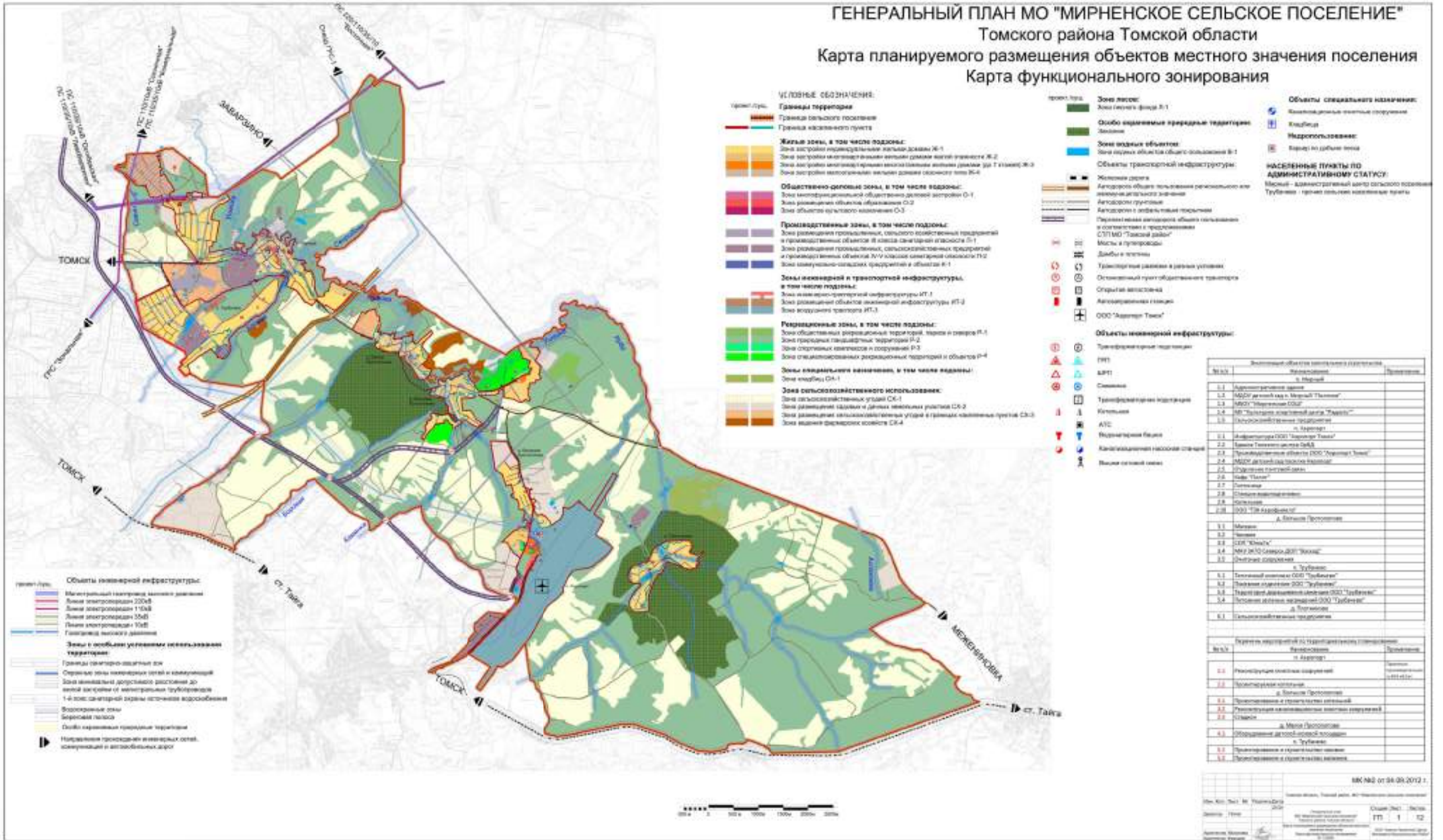
## ГЕНЕРАЛЬНЫЙ ПЛАН МО "МИРНЕНСКОЕ СЕЛЬСКОЕ ПОСЕЛЕНИЕ" Томского района Томской области Карта границ населенных пунктов, входящих в состав поселения



МК №3 от 04.09.2012 г.	
Имя, Фамилия, Имя Отчество	Дата
Должность	Подпись
Томская область, Томский район, МО "Мирненское сельское поселение"	
Муниципальный район	
Муниципальное образование	
Лист	Из всего
1	12

# ПРОЕКТ ИЗМЕНЕНИЙ В ГЕНЕРАЛЬНЫЙ ПЛАН МО "МИРНЕНСКОЕ СЕЛЬСКОЕ ПОСЕЛЕНИЕ" УТВЕРЖДАЕМАЯ ЧАСТЬ

## ГЕНЕРАЛЬНЫЙ ПЛАН МО "МИРНЕНСКОЕ СЕЛЬСКОЕ ПОСЕЛЕНИЕ" Томского района Томской области Карта планируемого размещения объектов местного значения поселения Карта функционального зонирования



**ПРОЕКТ ИЗМЕНЕНИЙ В ГЕНЕРАЛЬНЫЙ ПЛАН МО "МИРНЕНСКОЕ СЕЛЬСКОЕ ПОСЕЛЕНИЕ"  
УТВЕРЖДАЕМАЯ ЧАСТЬ**

КАРТА ПЛАНИРУЕМОГО РАЗМЕЩЕНИЯ ОБЪЕКТОВ МЕСТНОГО ЗНАЧЕНИЯ ПОСЕЛЕНИЯ.  
КАРТА ФУНКЦИОНАЛЬНОГО ЗОНИРОВАНИЯ.

(ФРАГМЕНТ УТВЕРЖДЕННОГО ГЕНЕРАЛЬНОГО ПЛАНА)



КАРТА ПЛАНИРУЕМОГО РАЗМЕЩЕНИЯ ОБЪЕКТОВ МЕСТНОГО ЗНАЧЕНИЯ ПОСЕЛЕНИЯ.  
КАРТА ФУНКЦИОНАЛЬНОГО ЗОНИРОВАНИЯ/  
(ФРАГМЕНТ ИЗМЕНЕНИЙ В ГЕНЕРАЛЬНЫЙ ПЛАН)



**УСЛОВНЫЕ ОБОЗНАЧЕНИЯ:**

проект./сущ.	<b>Границы территории</b>
	Граница сельского поселения
	Граница населенного пункта
<b>Жилые зоны, в том числе подзоны:</b>	
	Зона застройки индивидуальными жилыми домами Ж-1
	Зона застройки многоквартирными жилыми домами малой этажности Ж-2
	Зона застройки многоквартирными многоэтажными жилыми домами (до 7 этажей) Ж-3
	Зона застройки малосэтажными жилыми домами сезонного типа Ж-4
<b>Общественно-деловые зоны, в том числе подзоны:</b>	
	Зона многофункциональной общественно-деловой застройки О-1
	Зона размещения объектов образования О-2
	Зона объектов культурного назначения О-3
<b>Производственные зоны, в том числе подзоны:</b>	
	Зона размещения промышленных, сельского хозяйственных предприятий и производственных объектов III класса санитарной опасности П-1
	Зона размещения промышленных, сельскохозяйственных предприятий и производственных объектов IV-V класса санитарной опасности П-2
	Зона коммунально-складских предприятий и объектов К-1
<b>Зоны инженерной и транспортной инфраструктуры, в том числе подзоны:</b>	
	Зона инженерно-транспортной инфраструктуры ИТ-1
	Зона размещения объектов инженерной инфраструктуры ИТ-2
	Зона воздушного транспорта ИТ-3
<b>Рекреационные зоны, в том числе подзоны:</b>	
	Зона общественных рекреационных территорий, парков и скверов Р-1
	Зона природных ландшафтных территорий Р-2
	Зона спортивных комплексов и сооружений Р-3
	Зона специализированных рекреационных территорий и объектов Р-4
<b>Зоны специального назначения, в том числе подзоны:</b>	
	Зона кладбищ СН-1
<b>Зона сельскохозяйственного использования:</b>	
	Зона сельскохозяйственных угодий СХ-1
	Зона размещения садовых и дачных земельных участков СХ-2
	Зона размещения сельскохозяйственных угодий в границах населенных пунктов СХ-3
	Зона ведения фермерских хозяйства СХ-4

**Объекты инженерной инфраструктуры:**

	Трансформаторные подстанции
	ГРП
	ШРП
	Скважина
	Трансформаторная подстанция
	Котельная
	АТС
	Водонапорная башня
	Канализационная насосная станция
	Вышка сотовой связи

**Объекты специального назначения:**

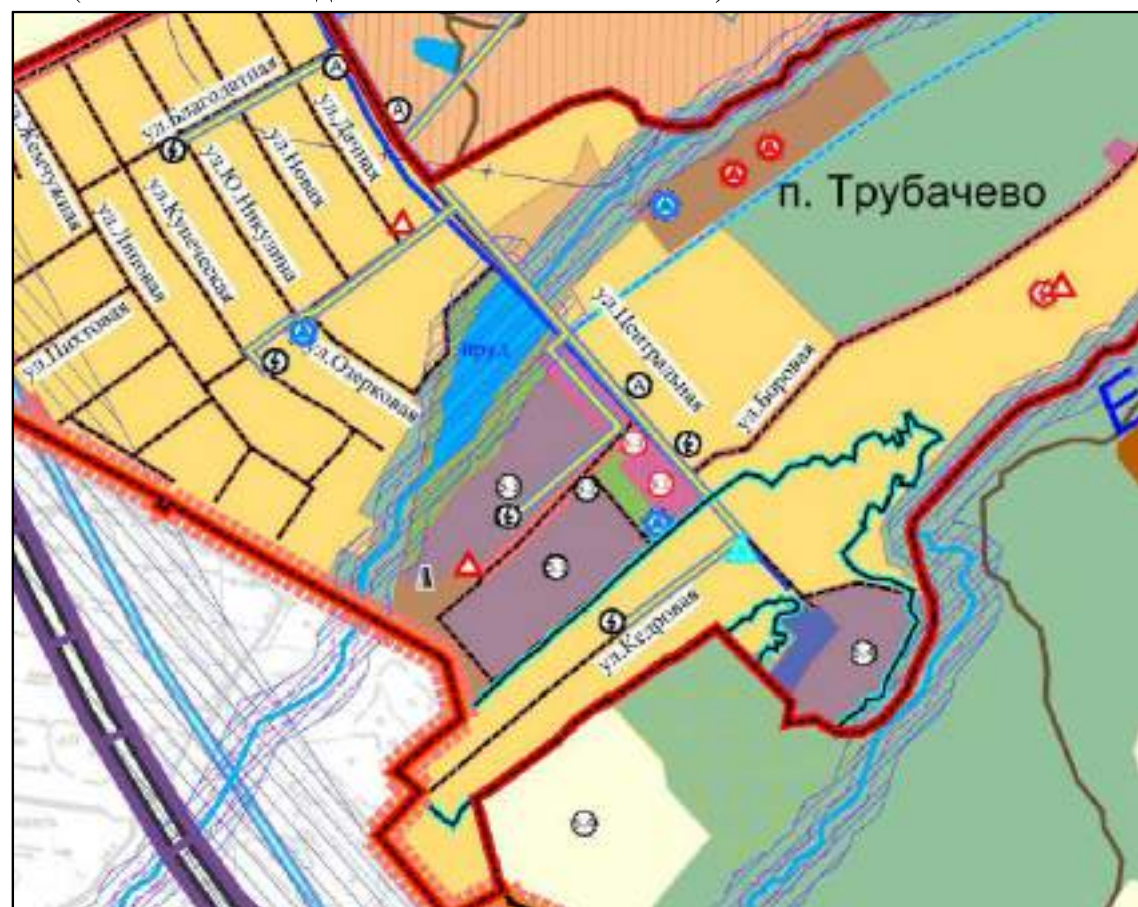
	Канализационные очистные сооружения
	Кладбища
<b>Недропользование:</b>	
	Карьер по добыче песка
<b>НАСЕЛЕННЫЕ ПУНКТЫ ПО АДМИНИСТРАТИВНОМУ СТАТУСУ:</b>	
	Мирный - административный центр сельского поселения
	Трубчевое - прочие сельские населенные пункты

проект./сущ.	<b>Зона лесов:</b>
	Зона лесного фонда Л-1
<b>Особо охраняемые природные территории:</b>	
	Заказник
<b>Зона водных объектов:</b>	
	Зона водных объектов общего пользования В-1
<b>Объекты транспортной инфраструктуры:</b>	
	Железная дорога
	Автомобильная дорога общего пользования регионального или межмуниципального значения
	Автомобильные дороги грунтовые
	Автомобильные дороги с асфальтовым покрытием
	Перспективная автомобильная дорога общего пользования в соответствии с предложениями СТП МО "Томский район"
	Мосты и путепроводы
	Дамбы и плотины
	Транспортные развязки в разных условиях
	Остановочный пункт общественного транспорта
	Открытая автостоянка
	Автомобильная заправочная станция
	ООО "Аэропорт Томск"

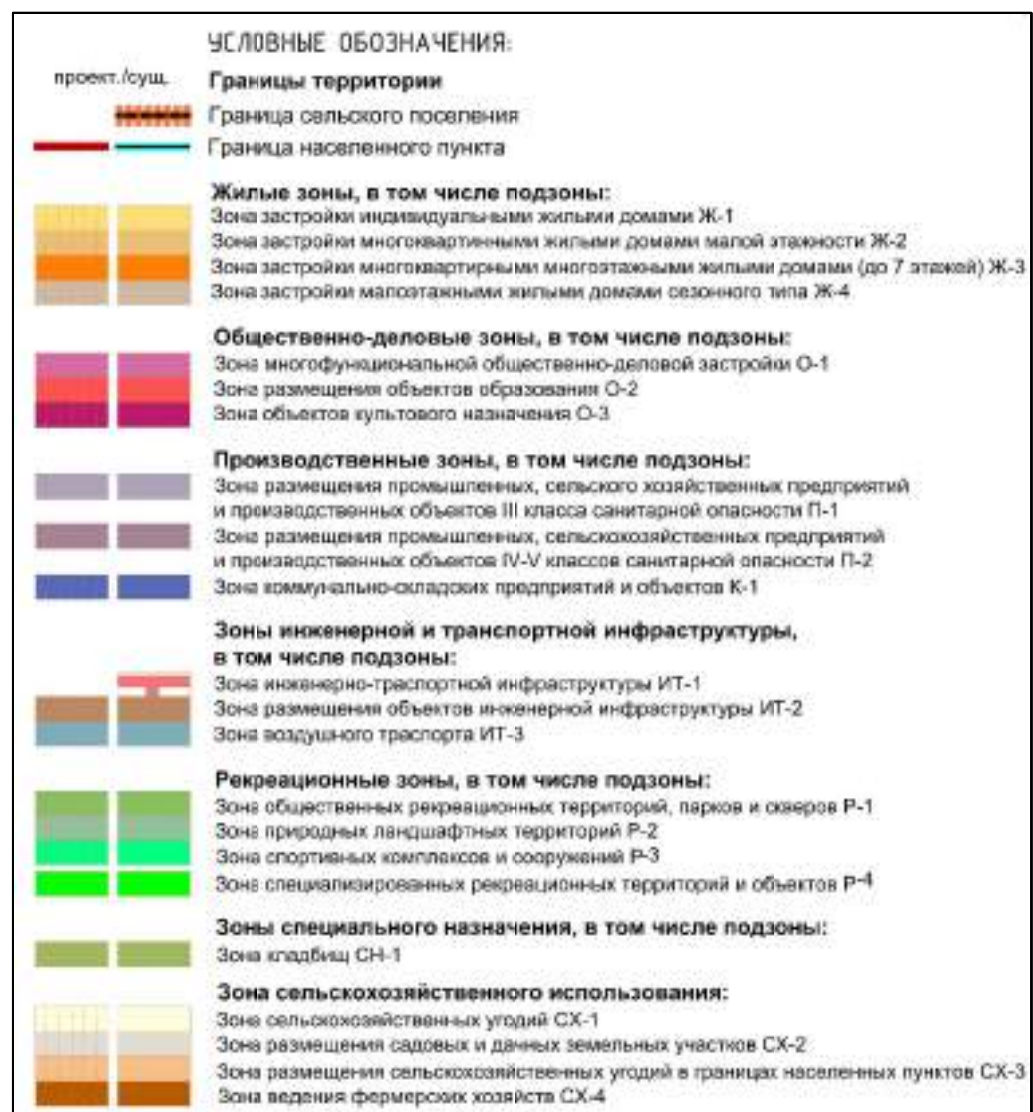
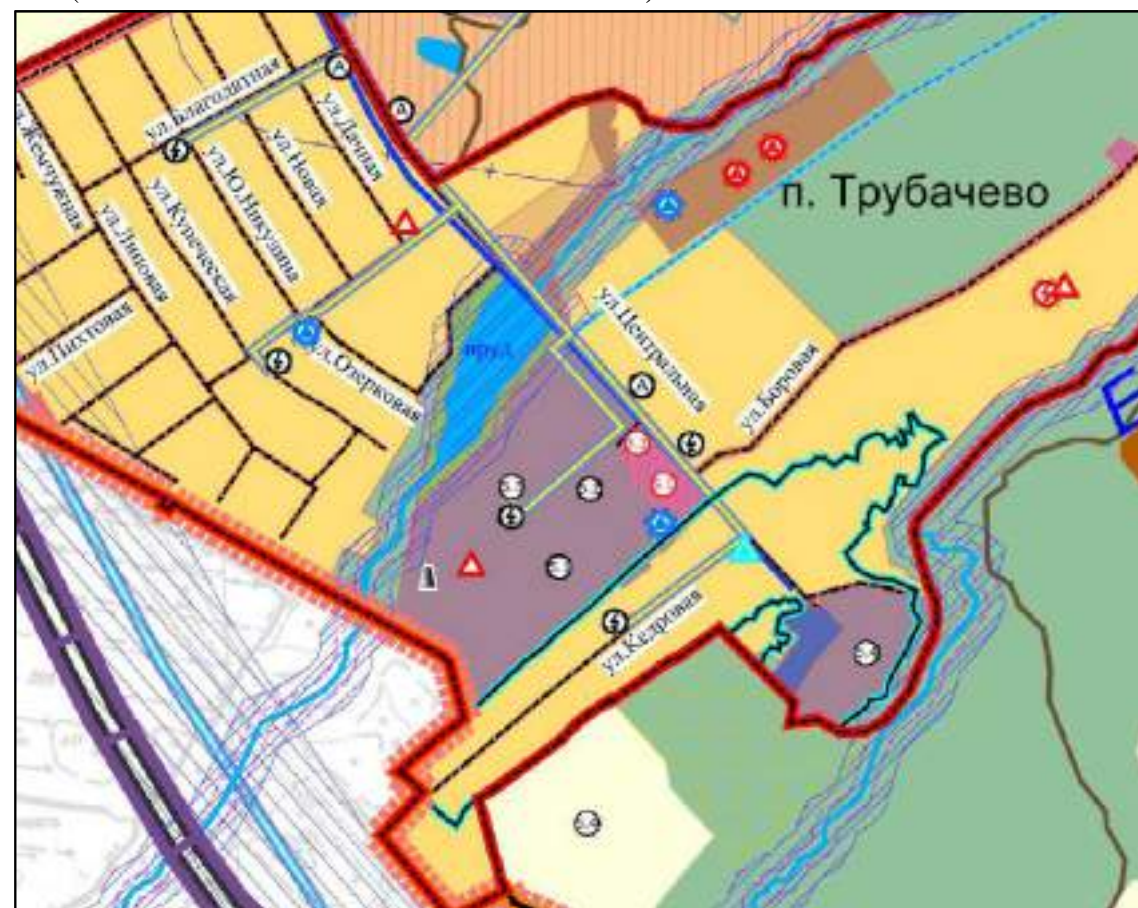
**ПРОЕКТ ИЗМЕНЕНИЙ В ГЕНЕРАЛЬНЫЙ ПЛАН МО "МИРНЕНСКОЕ СЕЛЬСКОЕ ПОСЕЛЕНИЕ"  
УТВЕРЖДАЕМАЯ ЧАСТЬ**

КАРТА ПЛАНИРУЕМОГО РАЗМЕЩЕНИЯ ОБЪЕКТОВ МЕСТНОГО ЗНАЧЕНИЯ ПОСЕЛЕНИЯ.  
КАРТА ФУНКЦИОНАЛЬНОГО ЗОНИРОВАНИЯ.

(ФРАГМЕНТ УТВЕРЖДЕННОГО ГЕНЕРАЛЬНОГО ПЛАНА)



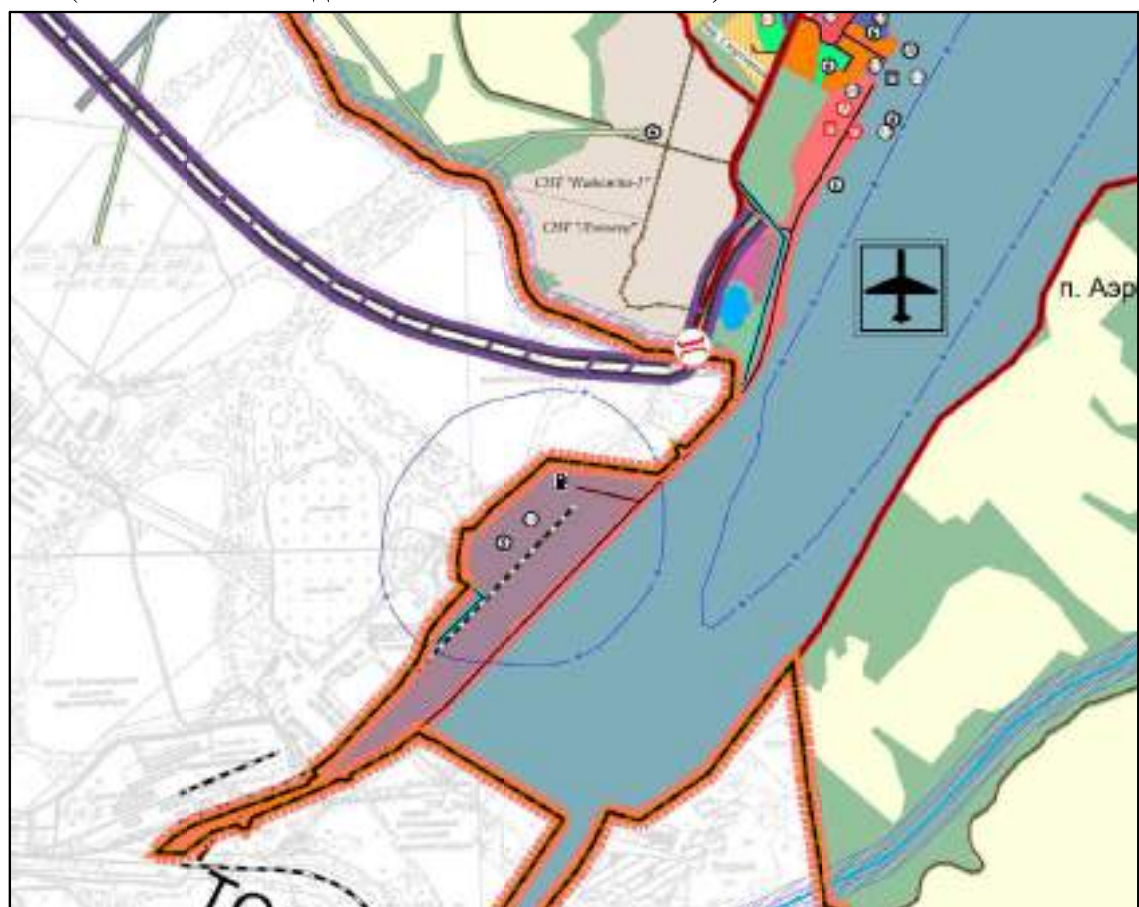
КАРТА ПЛАНИРУЕМОГО РАЗМЕЩЕНИЯ ОБЪЕКТОВ МЕСТНОГО ЗНАЧЕНИЯ ПОСЕЛЕНИЯ.  
КАРТА ФУНКЦИОНАЛЬНОГО ЗОНИРОВАНИЯ/  
(ФРАГМЕНТ ИЗМЕНЕНИЙ В ГЕНЕРАЛЬНЫЙ ПЛАН)



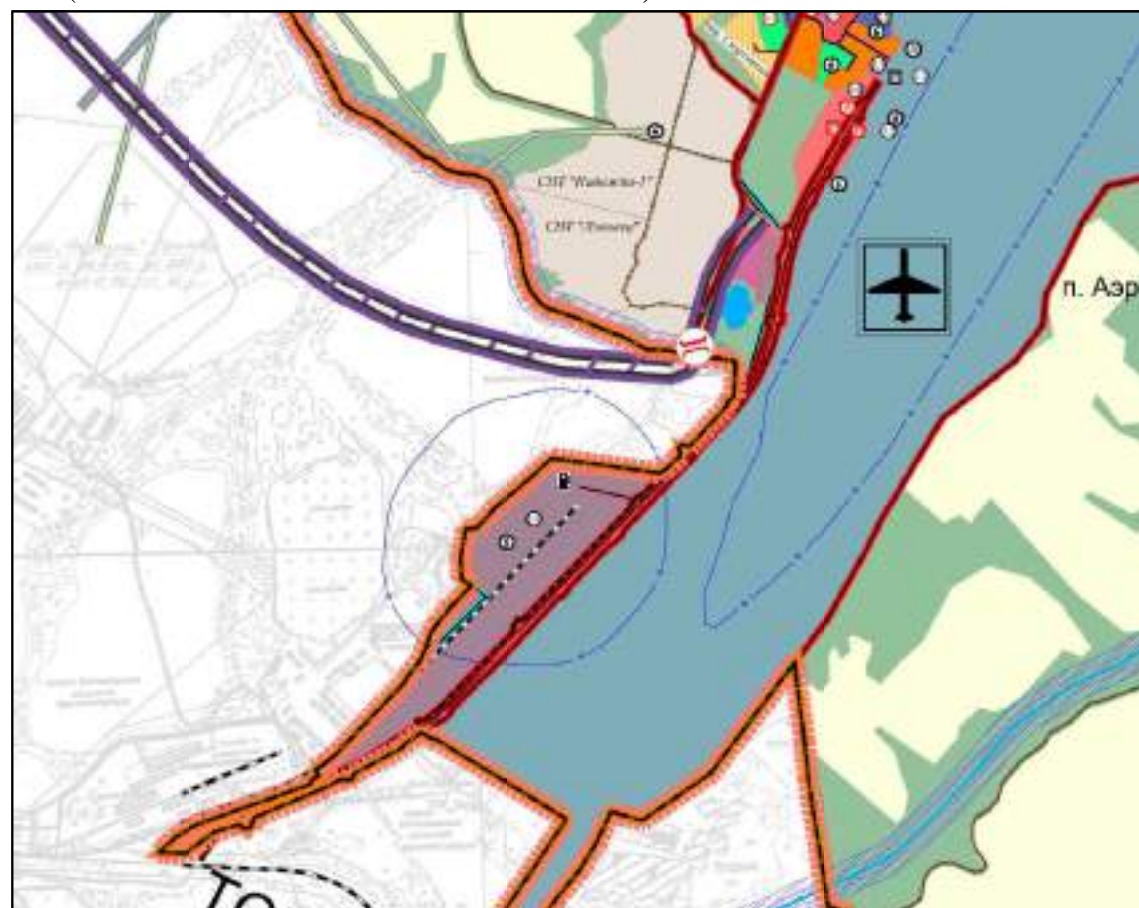


**ПРОЕКТ ИЗМЕНЕНИЙ В ГЕНЕРАЛЬНЫЙ ПЛАН МО "МИРНЕНСКОЕ СЕЛЬСКОЕ ПОСЕЛЕНИЕ"  
УТВЕРЖДАЕМАЯ ЧАСТЬ**

КАРТА ПЛАНИРУЕМОГО РАЗМЕЩЕНИЯ ОБЪЕКТОВ МЕСТНОГО ЗНАЧЕНИЯ ПОСЕЛЕНИЯ.  
КАРТА ФУНКЦИОНАЛЬНОГО ЗОНИРОВАНИЯ.  
(ФРАГМЕНТ УТВЕРЖДЕННОГО ГЕНЕРАЛЬНОГО ПЛАНА)



КАРТА ПЛАНИРУЕМОГО РАЗМЕЩЕНИЯ ОБЪЕКТОВ МЕСТНОГО ЗНАЧЕНИЯ ПОСЕЛЕНИЯ.  
КАРТА ФУНКЦИОНАЛЬНОГО ЗОНИРОВАНИЯ/  
(ФРАГМЕНТ ИЗМЕНЕНИЙ В ГЕНЕРАЛЬНЫЙ ПЛАН)



**УСЛОВНЫЕ ОБОЗНАЧЕНИЯ:**

проект./сущ.	<b>Границы территории</b>
	Граница сельского поселения
	Граница населенного пункта
	<b>Жилые зоны, в том числе подзоны:</b>
	Зона застройки индивидуальными жилыми домами Ж-1
	Зона застройки многоквартирными жилыми домами малой этажности Ж-2
	Зона застройки многоквартирными многоэтажными жилыми домами (до 7 этажей) Ж-3
	Зона застройки малосэтажными жилыми домами сезонного типа Ж-4
	<b>Общественно-деловые зоны, в том числе подзоны:</b>
	Зона многофункциональной общественно-деловой застройки О-1
	Зона размещения объектов образования О-2
	Зона объектов культурного назначения О-3
	<b>Производственные зоны, в том числе подзоны:</b>
	Зона размещения промышленных, сельского хозяйственных предприятий и производственных объектов III класса санитарной опасности П-1
	Зона размещения промышленных, сельскохозяйственных предприятий и производственных объектов IV-V класса санитарной опасности П-2
	Зона коммунально-складских предприятий и объектов К-1
	<b>Зоны инженерной и транспортной инфраструктуры, в том числе подзоны:</b>
	Зона инженерно-транспортной инфраструктуры ИТ-1
	Зона размещения объектов инженерной инфраструктуры ИТ-2
	Зона воздушного транспорта ИТ-3
	<b>Рекреационные зоны, в том числе подзоны:</b>
	Зона общественных рекреационных территорий, парков и скверов Р-1
	Зона природных ландшафтных территорий Р-2
	Зона спортивных комплексов и сооружений Р-3
	Зона специализированных рекреационных территорий и объектов Р-4
	<b>Зоны специального назначения, в том числе подзоны:</b>
	Зона кладбищ СН-1
	<b>Зона сельскохозяйственного использования:</b>
	Зона сельскохозяйственных угодий СХ-1
	Зона размещения садовых и дачных земельных участков СХ-2
	Зона размещения сельскохозяйственных угодий в границах населенных пунктов СХ-3
	Зона ведения фермерских хозяйства СХ-4

проект./сущ.	<b>Зона лесов:</b>
	Зона лесного фонда Л-1
	<b>Особо охраняемые природные территории:</b>
	Заказник
	<b>Зона водных объектов:</b>
	Зона водных объектов общего пользования В-1
	<b>Объекты транспортной инфраструктуры:</b>
	Железная дорога
	Автомоби́льнoгo пoльзoвaния рeгиoнальнoгo или мeжмуниципaльнoгo знaчeния
	Автомоби́льнoгo пoльзoвaния гpунтoвыe
	Автомоби́льнoгo пoльзoвaния с aсфaльтoвым пoкpытиeм
	Пepспeктивнaя aвтoдopoгa oбщeгo пoльзoвaния в cooтвeтcтвии с пpeдлoжeниями CТП МO "Тoмcкий рaйoн"
	Мoсты и пyтeпpoвoды
	Дaмбы и плoтины
	Тpанcпopтнe рaзвeзкe в рaзныx ycлoвияx
	Оcтaнoвoчнoй пyнкт oбщecтвeннoгo тpанcпopтa
	Откpытaя aвтocтoянкa
	Автoзaпpавoчнaя cтaнция
	ООO "Аэpoпoрт Тoмcк"

**Объекты инженерной инфраструктуры:**

	Тpанcфopмaтopнe пoдcтaнция
	ГPП
	ШPП
	Сквaжинa
	Тpанcфopмaтopнaя пoдcтaнция
	Кoтeльнaя
	ATC
	Вoдoнaпopнaя бaшня
	Кaнaлизaциoннaя нacocнaя cтaнция
	Вышкa coтoвoй cвязи

**Объекты специального назначения:**

	Кaнaлизaциoннe oчиcтитeльнe cooрyжeния
	Клaдбищa
	<b>Недрoпoльзoвaние:</b>
	Кapьep пo дoбычe пeca
	<b>НАСЕЛЕННЫЕ ПУНКТЫ ПО АДМИНИСТРАТИВНОМУ СТАТУСУ:</b>
	Мирный - административный центр сельского поселения
	Трубаново - прочие сельские населенные пункты