

Демонстрационная модель

к проекту планировки и межевания территории линейного объекта

"Газоснабжение ул.Новая, п.Мирный Томского района Томской области"

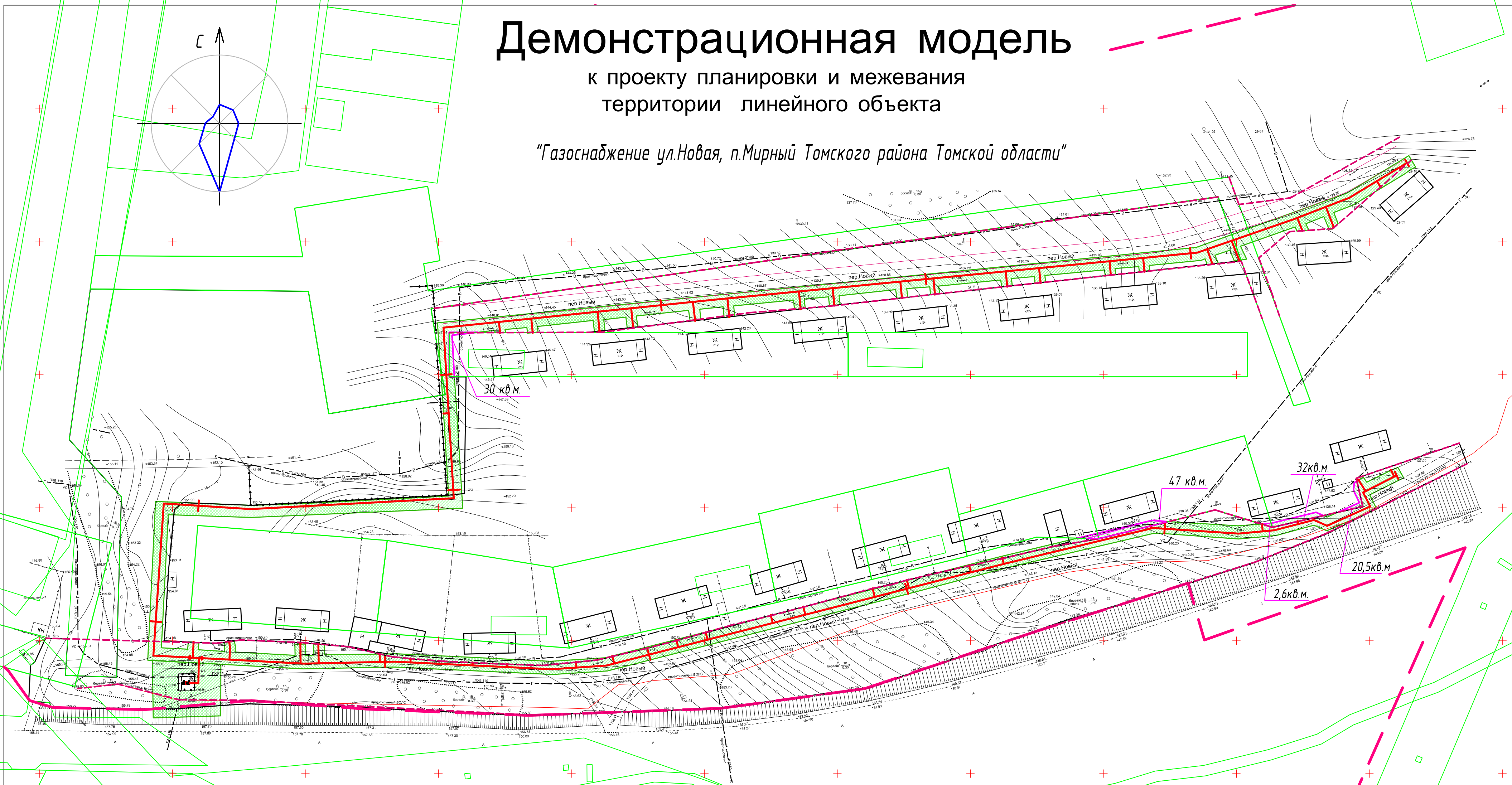
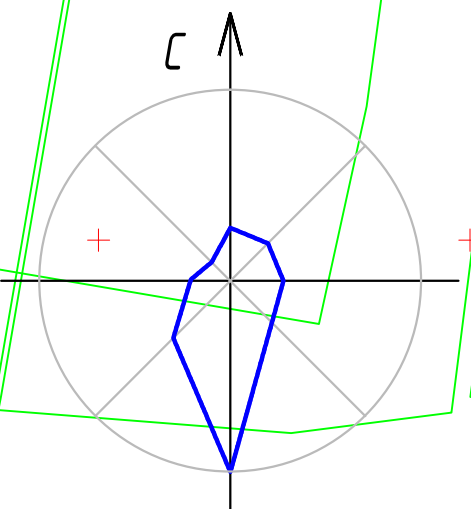
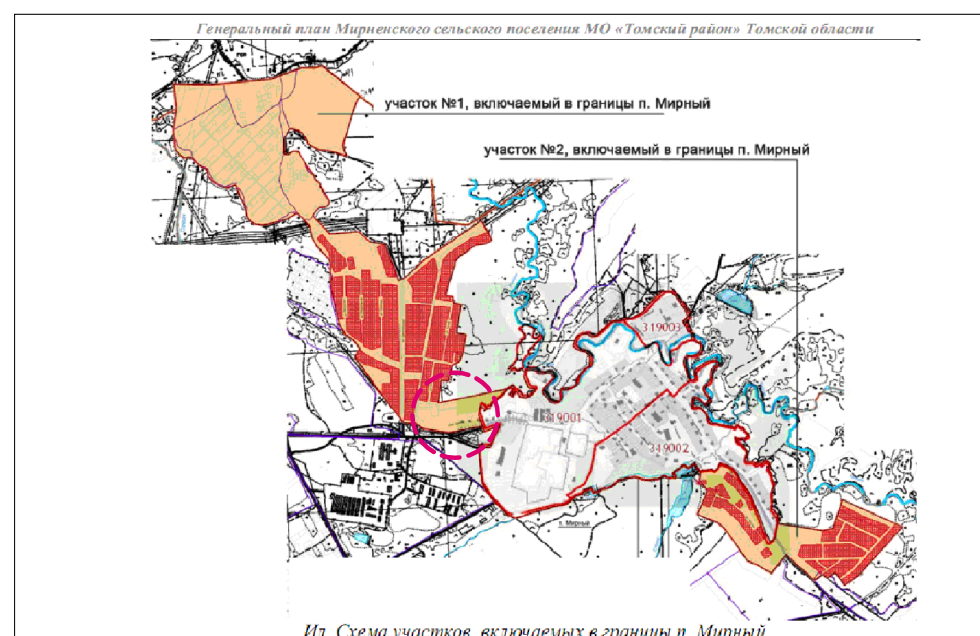


Схема генплана п.Мирный Мирненского сельского поселения



Условные обозначения:

- Граница населенного пункта п. Мирный Мирненского сельского поселения Томского района Томской области
- Красные линии
- Кадастровые участки, зарегистрированные ГКН
- Объект капитального строительства - жилой дом
- Газопровод низкого давления
- Охранная зона газопровода низкого давления и ГРПШ
- Участки предлагаемого сервитута, общей площадью 0,02 га

- Проектируемый участок для схемы генплана п.Мирный Мирненского сельского поселения
- Зона малоэтажной жилой застройки для схемы генплана п.Мирный Мирненского сельского поселения

Слушания состоятся " ____ " _____ 2016 г.

						433-1-2016-ГСН			
						Газоснабжение ул.Новая, п.Мирный Томского района Томской области			
изм.	Кол.уч	Лист	№ док.	Подпись	Дата	Газопровод высокого давления.ГРПШ. Распределительный газопровод низкого давления.	Стадия	Лист	Листов
							П	1	1
						Демонстрационная модель к проекту планировки и межевания территории линейного объекта			
						ООО "СпецПроект"			